

คู่มือการใช้งาน ระบบสารสนเทศเพื่อการวางแผนและประเมินผลของอปท.

<http://e-plan.dla.go.th/>

ระบบสารสนเทศเพื่อการวางแผนและประเมินผลของ
องค์กรปกครองส่วนท้องถิ่น

Login To Your Account

Node Code

Username

Password

Login

รายงานสถานะการทำงานแผนพัฒนาท้องถิ่น

4 ปี 53 ปี 61 ปี 60

January February March April May June July August September October
November December

การเข้าสู่ระบบ

Login To Your Account

เมนูแสดงการ Login เข้าสู่ระบบ

1. ทำการ Login ในส่วนของหน้าจอบระบบสารสนเทศเพื่อการวางแผนและประเมินผลขององค์กรปกครองส่วนท้องถิ่น เข้าสู่ระบบโดยการ

1.1 ใส่ Node Code (รหัสจังหวัด 2 หลัก , รหัสอำเภอ 4 หลัก , รหัส อปท 7 หลัก)

1.2 ใส่ Login ให้ใส่ตามตำแหน่งที่รับผิดชอบ dla, plan, stat, engineer (อักษรภาษาอังกฤษตัวพิมพ์เล็กเท่านั้น)

plan - เจ้าหน้าที่วิเคราะห์

stat - เจ้าหน้าที่กองคลัง

1.3 Password

หมายเหตุ

ในกรณีมีปัญหาการใช้งาน ให้ติดต่อ 02-243-2902, 086-344-7921

เวลาทำการ 8:30-16:30 วันจันทร์ถึงวันศุกร์ ยกเว้นวันหยุดราชการ

หน้าจอหลัก

ระบบสารสนเทศเพื่อการวางแผนและประเมินผลของ
องค์กรปกครองส่วนท้องถิ่น

ยินดีต้อนรับ เจ้าหน้าที่วิเคราะห์ อบจ.กระบี่ [ขณะนี้ ดำเนินการใ้ ปีงบประมาณ 2561] เปลี่ยนปีงบประมาณ

เปลี่ยนปีงบประมาณ

ปี 2561 ตกลง

Main Menu

- ผู้รับผิดชอบ
- ข้อความ
- รายงาน
- รายงานเงินอุดหนุน

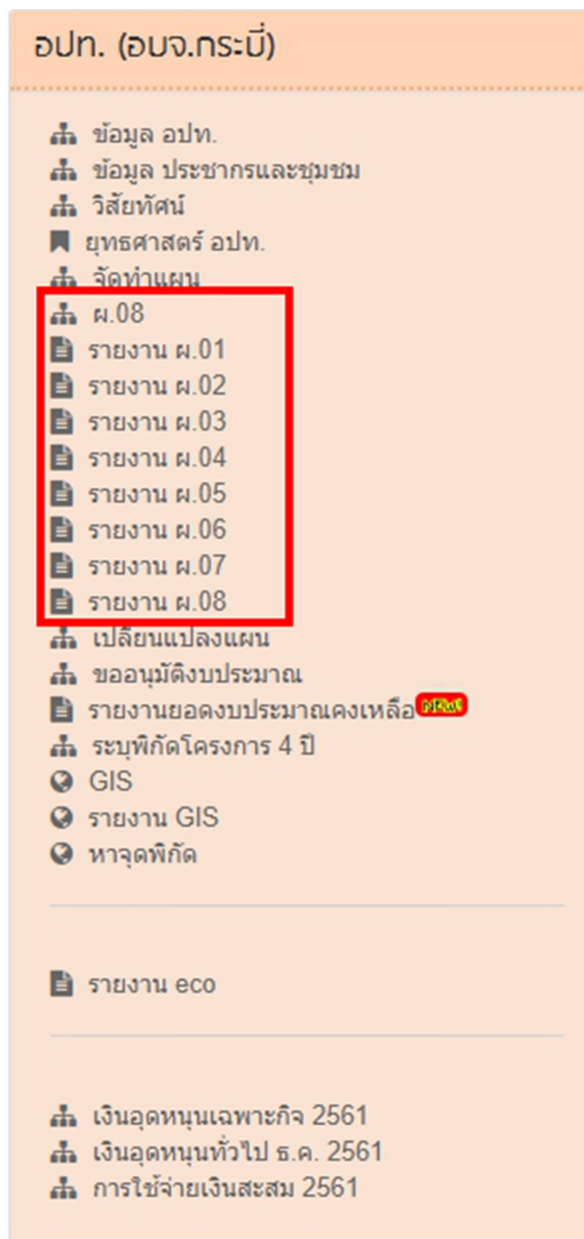
อปท. (อบจ.กระบี่)

- ข้อมูล อปท.
- ข้อมูล ประชากรและชุมชน
- วิสัยทัศน์
- ยุทธศาสตร์ อปท.
- จัดทำแผน
- ผ.08
- รายงาน ผ.01
- รายงาน ผ.02
- รายงาน ผ.03

หน้าจอหลักของระบบ

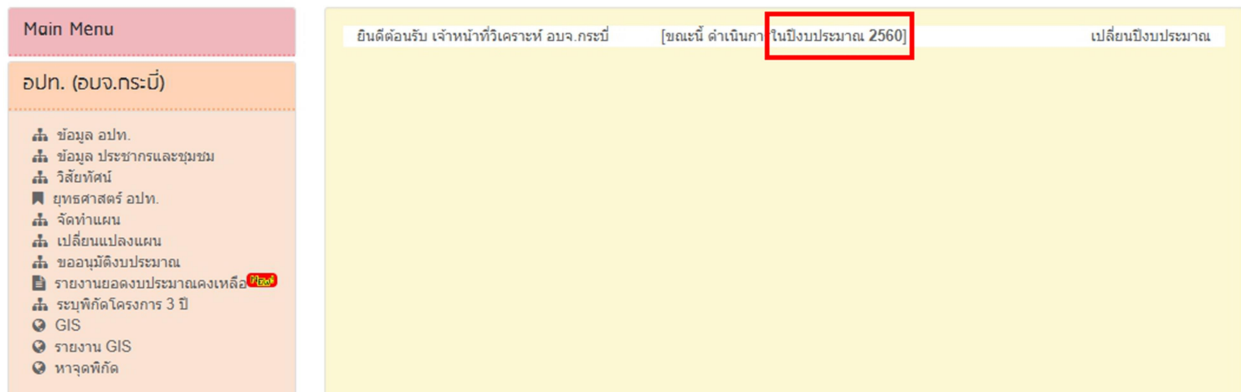
หลังทำการ Login เข้าสู่ระบบเรียบร้อยแล้วให้ทำการตรวจสอบชื่อหน่วยงานที่แสดงบนหน้าจอ ยินดี
ต้อนรับ เจ้าหน้าที่วิเคราะห์ >> ชื่อหน่วยงาน >> ปีงบประมาณ เพื่อความถูกต้อง

หน้าจอหลักของระบบสามารถเลือก เปลี่ยนปีงบประมาณได้ หรือกดที่เมนูเปลี่ยนปีงบประมาณ ที่อยู่
มุมขวาของหน้าจอ



เมนูหลักของระบบ (ตั้งแต่ปีงบประมาณ 2561)

เมื่อเลือกปีงบประมาณเป็น ปี 2561 จะพบเมนู ผ.08 , รายงาน ผ.01, รายงาน ผ.02 , รายงาน ผ.03 , รายงาน ผ.03/1, รายงาน ผ.04,รายงาน ผ.05, รายงาน ผ.06 ,รายงาน ผ.07, รายงาน ผ.08 เพิ่มขึ้นมา



เมนูหลักของระบบ (ก่อนปีงบประมาณ 2561)

เมื่อเลือกปีงบประมาณก่อนปี 2561 จะไม่มีเมนู ผ.08 , รายงาน ผ.01, รายงาน ผ.02 , รายงาน ผ.03 , รายงาน ผ.03/1, รายงาน ผ.04,รายงาน ผ.05, รายงาน ผ.06 ,รายงาน ผ.07, รายงาน ผ.08 แสดงออกมา

ข้อมูล อปท.

Main Menu

อปท. (อบจ.กระบี่)

- ข้อมูล อปท.
- ข้อมูล ประชากรและชุมชน
- วิสัยทัศน์
- ยุทธศาสตร์ อปท.
- จัดทำแผน
- ผ.08
- รายงาน ผ.01
- รายงาน ผ.02
- รายงาน ผ.03
- รายงาน ผ.04
- รายงาน ผ.05
- รายงาน ผ.06
- รายงาน ผ.07
- รายงาน ผ.08
- เปลี่ยนแปลงแผน
- ข้อมูลมีดิงงบประมาณ
- รายงานยอดคงงบประมาณคงเหลือ View
- ระบบทักัดโครงการ 4 ปี
- GIS
- รายงาน GIS
- hazard ที่กััด

รายงาน eco

เงินอุดหนุนเฉพาะกิจ 2561

เงินอุดหนุนทั่วไป ธ.ค. 2561

ยินดีต้อนรับ เจ้าหน้าที่วิเคราะห์ อบจ.กระบี่ [ขณะนี้ ดำเนินการในบึงงบประมาณ 2561] เปลี่ยนบึงงบประมาณ

ข้อมูล อปท.

อบจ.กระบี่ เมืองกระบี่ จ.กระบี่

ที่อยู่: อบจ.กระบี่ ม.7 ถนนท่าเรือ ตำบลไสไทย อำเภอเมือง จังหวัดกระบี่

โทรศัพท์: 0-7560-0289

แฟกซ์: 0-7560-0290

แผนที่: No file chosen (*.gif, *.jpg)

ขนาดพื้นที่: 4.71 ตร.กม.

พิกัดที่ตั้ง อปท.:

เส้นรุ้ง(ละติจูด): 7.900110385584

เส้นแวง(ลองจิจูด): 100.0497436522

ขอบเขต อปท.:

8.199257231587115.98.82957458496
094.8.208771891120977.98.8412475
5859375.8.213529135431537.98.840
56091308594.8.21964550862244.98.

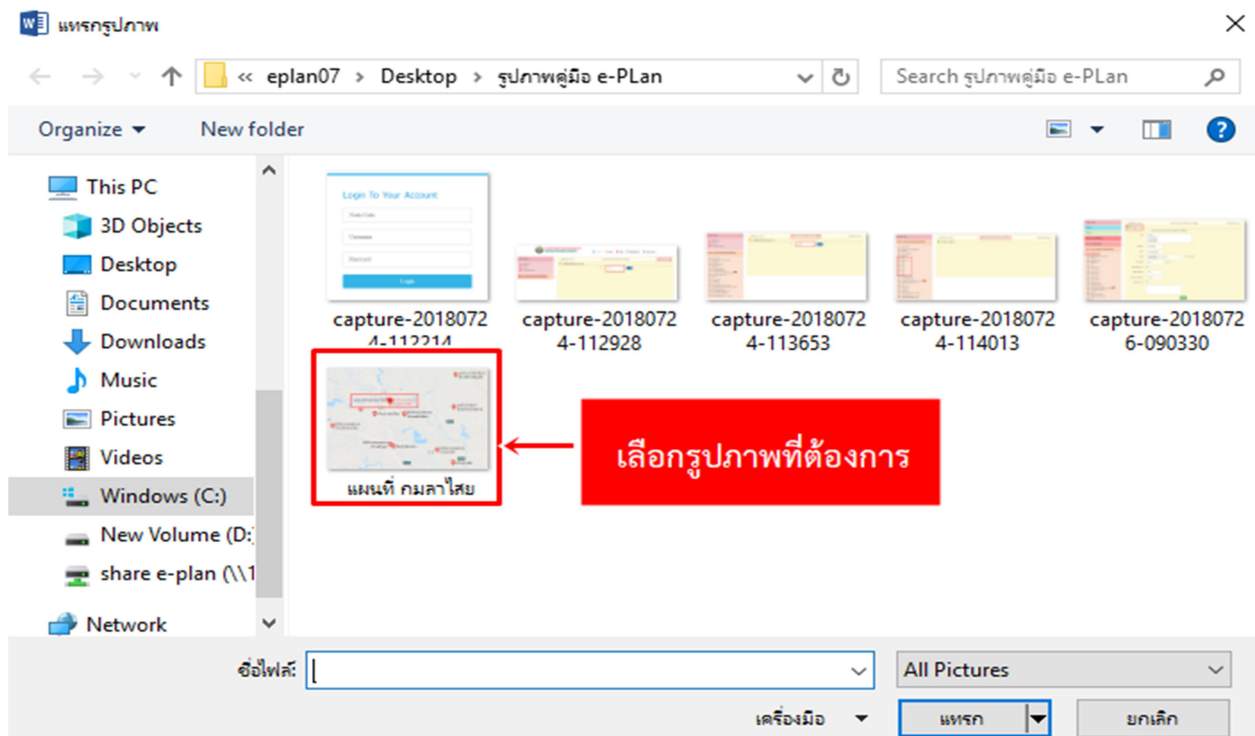
หน้าจอเมนู ข้อมูล อปท.

ข้อมูลที่ต้องบันทึก

1. ที่อยู่หน่วยงาน
2. โทรศัพท์
3. เบอร์แฟกซ์หน่วยงาน
4. แผนที่(เป็นไฟล์รูปภาพแผนที่โดยสังเขป)
5. ขนาดพื้นที่ หน่วยเป็นตร.กม.
6. พิกัดที่ตั้งอปท.
7. ขอบเขตอปท.

ขั้นตอนการแนบไฟล์รูป

▶▶ กดปุ่ม “Choose File” เพื่อเลือกรูปที่ต้องการ




▶▶ เมื่อเลือกรูปภาพเสร็จกดปุ่มแทรก

▶▶ หน้าจอจะแสดงตำแหน่งรูปภาพเพื่ออัปโหลดรูป

ขั้นตอนการแก้ไข หรือ ลบ รูปภาพ

▶▶ คลิกที่ปุ่ม ลบ เพื่อแก้ไข หรือ ลบรูป

 ข้อมูล อปท.

เทศบาลตำบลกมลาไสย กมลาไสย จ.กาฬสินธุ์


ที่อยู่

โทรศัพท์

แฟกซ์

แผนที่ No file chosen (*.gif, *.jpg)

ขนาดพื้นที่ ตร.กม.

พิกัด ที่ตั้ง อปท. 

เส้นทาง(ละติจูด)

▶▶ คลิกปุ่ม Ok เพื่อยืนยันการลบ

192.168.123.193:8090 says
ยืนยันการลบ

▶▶ คลิกปุ่ม Ok อีกครั้ง

192.168.123.193:8090 says
deleteFile

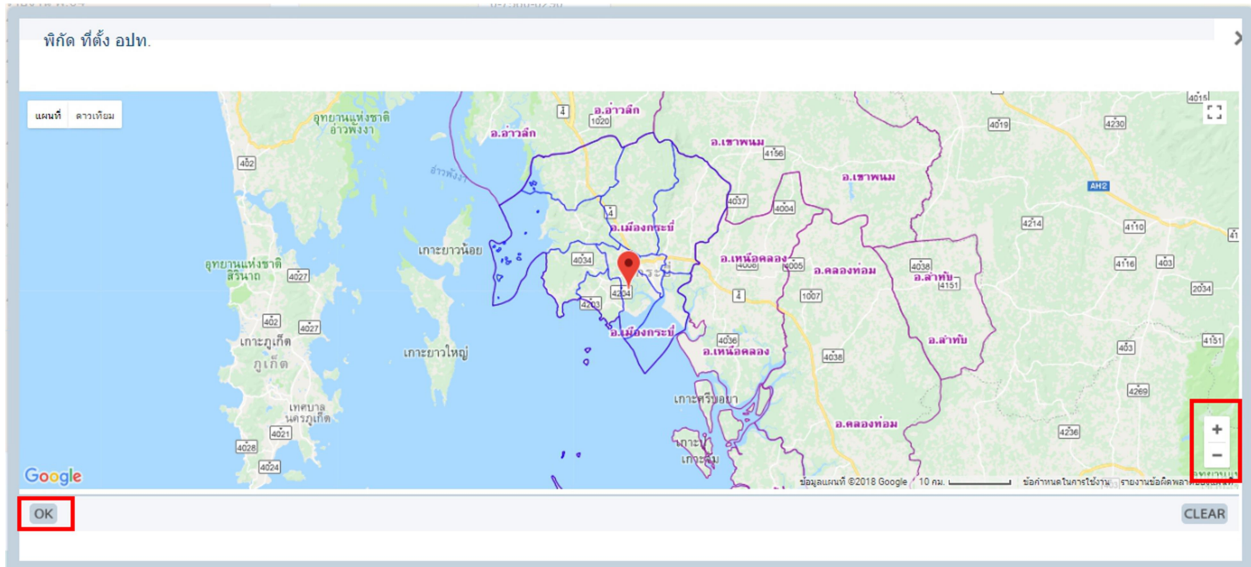
▶▶ ขนาดพื้นที่หน่วยงาน(อปท.)

▶▶ พิกัดที่ตั้งของ อปท. เป็นข้อมูลใหม่ที่ต้องให้ผู้ใช้งานระบุพิกัดลงไปในระบบโดยการเลือกแผนที่
ระบบจะแสดงแผนที่ขึ้นมาเพื่อให้ระบุตำแหน่งพิกัดของที่ตั้งของ อปท.

กด + เพื่อขยายขนาดแผนที่

กด - เพื่อย่อขนาดแผนที่

จิ้มไปยังตำแหน่งที่ตั้งของอปท. ในแผนที่



▶▶ คลิกปุ่ม ok เพื่อออกจากหน้าจอแผนที่ ระบบจะทำการแสดงค่าพิกัดในช่องแสดงค่าพิกัด นั้นหมายถึง
ผู้ใช้งานเลือกระบุตำแหน่งบนแผนที่แล้ว

พิกัด ที่ตั้ง อปท.	
เส้นรุ้ง(ละติจูด)	<input type="text" value="8.06"/>
เส้นแวง(ลองจิจูด)	<input type="text" value="98.87"/>

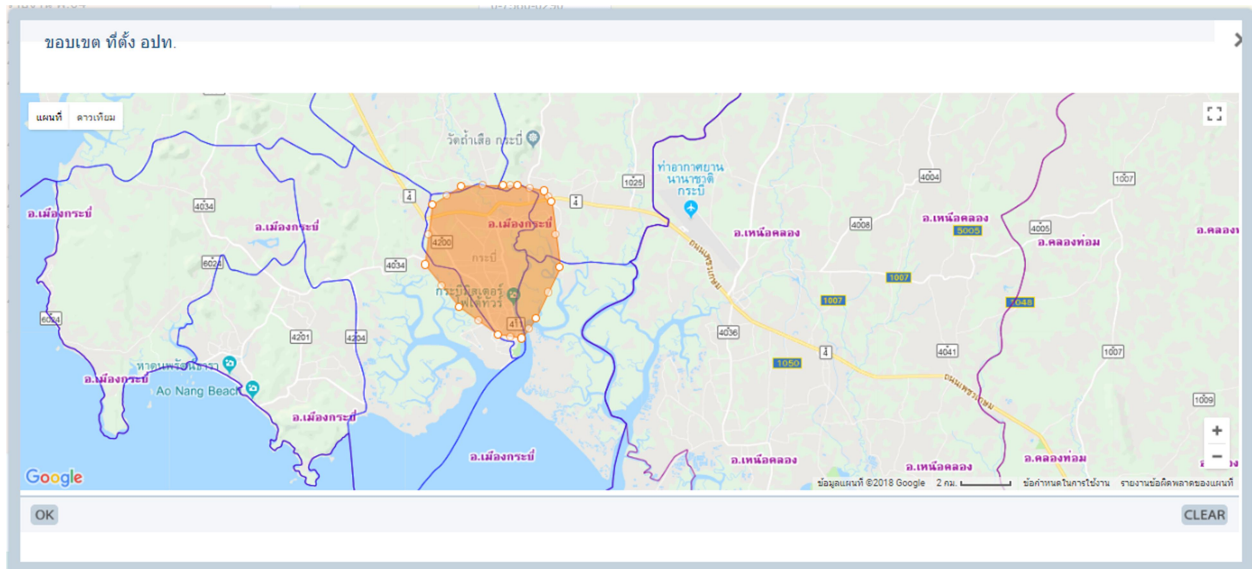
▶▶ ขอบเขตพื้นที่ของ อปท. เป็นข้อมูลที่ต้องให้ผู้ใช้งานระบุขอบเขตลงไปในระบบโดยการเลือกแผนที่



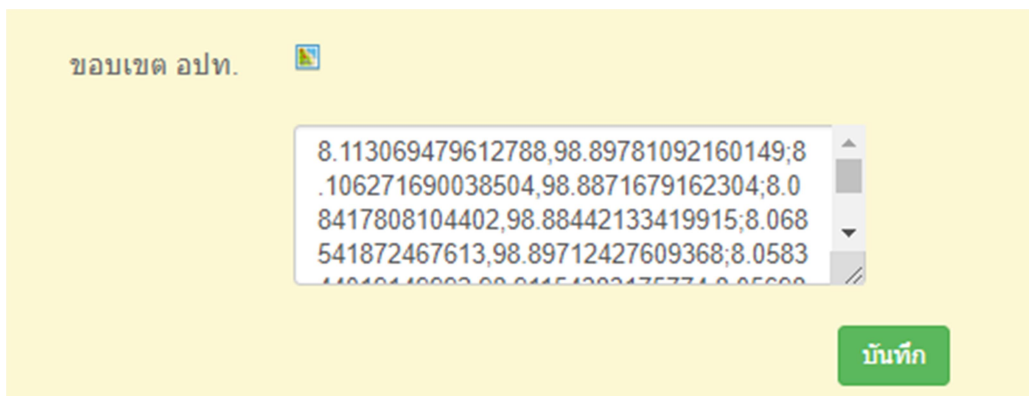
ระบบจะแสดงแผนที่ขึ้นมาเพื่อให้ระบุขอบเขตพื้นที่ของ อปท.

กด + เพื่อขยายขนาดแผนที่

กด - เพื่อย่อขนาดแผนที่




▶▶ จิ้มขอบเขตที่ละจุด และเมื่อจิ้มกลับมายังจุดแรก ระบบจะขึ้นเป็นพื้นที่สีส้ม คลิกปุ่ม ok เพื่อออกจากหน้าจอแผนที่ ระบบจะทำการแสดงค่าพิกัดในช่องขอบเขตอปท.



▶▶ คลิกปุ่มบันทึกเมื่อต้องการบันทึกข้อมูล

เมนูข้อมูลประชากร

 ข้อมูล ประชากรและชุมชน [ปีงบประมาณ 2561]

อบจ.กระบี่ เมืองกระบี่ จ.กระบี่

	หญิง	ชาย	หมายเหตุ
จำนวนประชากรเยาวชน	<input type="text" value="0"/>	<input type="text" value="0"/>	อายุต่ำกว่า 18 ปี
จำนวนประชากร	<input type="text" value="213,092"/>	<input type="text" value="213,464"/>	อายุ 18-60 ปี
จำนวนประชากรผู้สูงอายุ	<input type="text" value="0"/>	<input type="text" value="0"/>	อายุมากกว่า 60 ปี
รวม	213,092 คน	213,464 คน	ทั้งสิ้น 426,556 คน

จำนวนชุมชน ชุมชน (ใส่เฉพาะตัวเลขเท่านั้น !!!)

	ชื่อชุมชน	จำนวนครัวเรือน	หญิง	ชาย
1	<input type="text" value="1"/>	<input type="text" value="0"/>	<input type="text" value="0"/>	<input type="text" value="0"/>
2	<input type="text" value="2"/>	<input type="text" value="0"/>	<input type="text" value="0"/>	<input type="text" value="0"/>
3	<input type="text" value="3"/>	<input type="text" value="0"/>	<input type="text" value="0"/>	<input type="text" value="0"/>

วันที่อ้างอิง

หน้าจอเมนู ข้อมูล ประชากรและชุมชน

ข้อมูลที่ต้องบันทึก

- ▶▶ จำนวนประชากรเยาวชน แยกชาย-หญิง (อายุต่ำกว่า 18 ปี)
- ▶▶ จำนวนประชากร แยกชาย-หญิง (อายุ 18-60 ปี)
- ▶▶ จำนวนประชากรผู้สูงอายุ แยกชาย-หญิง (อายุมากกว่า 60 ปี)
- ▶▶ จำนวนชุมชน
- ▶▶ ชื่อชุมชน
- ▶▶ จำนวนครัวเรือนของแต่ละชุมชน
- ▶▶ จำนวนประชากรหญิง ชาย ของแต่ละชุมชน
- ▶▶ วันที่อ้างอิง

เมนู วิสัยทัศน์

The screenshot shows a web application interface. On the left is a 'Main Menu' sidebar with a list of items: 'ข้อมูล อปท.', 'ข้อมูล ประชากรและชุมชน', 'วิสัยทัศน์', 'ยุทธศาสตร์ อปท.', 'จัดทำแผน', 'ผ.08', and a series of 'รายงาน ผ.01' through 'รายงาน ผ.08', followed by 'เปลี่ยนแปลงแผน'. The 'วิสัยทัศน์' item is highlighted with a red box. On the right is the main content area for 'วิสัยทัศน์ [ปีงบประมาณ 2561]'. It features a header with 'ยินดีต้อนรับ เจ้าหน้าที่วิเคราะห์ อบจ.กระบี่ [ขณะนี้ ดำเนินการในปีงบประมาณ 2561] เปลี่ยนปีงบประมาณ' and a sub-header 'วิสัยทัศน์ [ปีงบประมาณ 2561]'. Below this is a text input field with the label 'วิสัยทัศน์การพัฒนาท้องถิ่น*' and a green 'บันทึก' button below it.

หน้าจอวิสัยทัศน์ (เลือก เปลี่ยนปีงบประมาณก่อนปี 2561)

ข้อมูลที่ต้องบันทึก

- ▶▶ วิสัยทัศน์การพัฒนาท้องถิ่น (ระบบบังคับใส่ข้อมูล require field)

เมนูยุทธศาสตร์ อปท.

เมนูยุทธศาสตร์ อปท. เป็นเมนูหลักที่ใช้กำหนดในการจัดทำแผน หรือ โครงการ 3 ปี สำหรับปีงบประมาณหลัง ปี 2561 และ โครงการ 4 ปี สำหรับปีงบประมาณปี 2561 ตามข้อบัญญัติ หรือ เทศบัญญัติ หากไม่บันทึกข้อมูลส่วนนี้ก็จะไม่สามารถบันทึกข้อมูลโครงการแผน 3 ปี และ 4 ปี ได้ เพราะในการจัดทำแผนนั้นต้องอ้างอิงข้อมูลยุทธศาสตร์มาใช้งานในการจัดทำแผน

Main Menu

อปท. (อบจ.กระบี่)

- ข้อมูล อปท.
- ข้อมูล ประชากรและชุมชน
- วิสัยทัศน์
- ยุทธศาสตร์ อปท.**
- จัดทำแผน
- ผ.08
- รายงาน ผ.01
- รายงาน ผ.02
- รายงาน ผ.03
- รายงาน ผ.04
- รายงาน ผ.05
- รายงาน ผ.06
- รายงาน ผ.07
- รายงาน ผ.08
- เปลี่ยนแปลงแผน

ยินดีต้อนรับ เจ้าหน้าที่วิเคราะห์ อบจ.กระบี่ [ขณะนี้ ดำเนินการในปีงบประมาณ 2561] เปลี่ยนปีงบประมาณ

ยุทธศาสตร์ อปท. [ปีงบประมาณ 2561]

ลบ	ยุทธศาสตร์	เพิ่ม
<input type="checkbox"/>	พัฒนาการท่องเที่ยวเพื่อมุ่งสู่เมืองท่องเที่ยวคุณภาพ	<input type="checkbox"/>
<input type="checkbox"/>	พัฒนาศักยภาพด้านการเกษตรควบคู่กับการส่งเสริมพลังงานทางเลือก	<input type="checkbox"/>
<input type="checkbox"/>	เสริมสร้างคุณภาพชีวิตประชาชนสู่สังคมน่าอยู่	<input type="checkbox"/>

บันทึก

หน้าจอ ยุทธศาสตร์ อปท.

ขั้นตอนการเพิ่มข้อมูลยุทธศาสตร์

คลิกที่ปุ่ม “เพิ่ม” ระบบจะแสดงหน้าจอสำหรับให้บันทึกข้อมูลของยุทธศาสตร์

ยุทธศาสตร์ อปท. [ปีงบประมาณ 2561]

ลบ	ยุทธศาสตร์	เพิ่ม
<input type="checkbox"/>	พัฒนาการท่องเที่ยวเพื่อมุ่งสู่เมืองท่องเที่ยวคุณภาพ	<input type="checkbox"/>
<input type="checkbox"/>	พัฒนาศักยภาพด้านการเกษตรควบคู่กับการส่งเสริมพลังงานทางเลือก	<input type="checkbox"/>
<input type="checkbox"/>	เสริมสร้างคุณภาพชีวิตประชาชนสู่สังคมน่าอยู่	<input type="checkbox"/>

บันทึก

โดยรายละเอียดของข้อมูลที่ให้บันทึก มีดังนี้

- ▶▶ ลำดับที่(ใช้ในการจัดเรียงลำดับยุทธศาสตร์)
- ▶▶ ชื่อยุทธศาสตร์ อปท.
- ▶▶ ภารกิจถ่ายโอน
- ▶▶ เลือกประเภทโครงการและประเภทกิจกรรม(ต้องเลือกอย่างน้อย 1 ประเภทกิจกรรม และประเภทกิจกรรม สามารถอยู่ภายใต้ยุทธศาสตร์ใดยุทธศาสตร์หนึ่ง)

ยุทธศาสตร์ อปท. [ปีงบประมาณ 2561]

ลำดับที่

ยุทธศาสตร์ อปท.*

ภารกิจถ่ายโอน.*




1. บริหารทั่วไป-บริหารงานทั่วไป

<input type="checkbox"/> งานบริหารทั่วไป-การบริหารงานทั่วไป	<input type="checkbox"/> งานบริหารทั่วไป-การบริหารงานบุคคล
<input type="checkbox"/> งานบริหารทั่วไป-การพัฒนาระบบคอมพิวเตอร์และประมวลผลข้อมูลทั่วไปขององค์กร	<input type="checkbox"/> งานบริหารทั่วไป-กิจการทะเบียน
<input type="checkbox"/> งานบริหารทั่วไป-การปกครอง	<input type="checkbox"/> งานบริหารทั่วไป-การประชาสัมพันธ์
<input type="checkbox"/> งานบริหารทั่วไป-การร้องทุกข์ ร้องเรียน	<input type="checkbox"/> งานบริหารทั่วไป-การประสานงาน
<input type="checkbox"/> งานบริหารทั่วไป-กิจการสภา	<input type="checkbox"/> งานบริหารทั่วไป-การเลือกตั้ง
<input type="checkbox"/> งานบริหารทั่วไป-การจัดทำคำสั่งประกาศ	<input type="checkbox"/> งานบริหารทั่วไป-การพัฒนามูลากร
<input type="checkbox"/> งานวางแผนสถิติและวิจัย	<input type="checkbox"/> งานวางแผนสถิติและวิชาการ - การจัดทำงบ

หน้าจ้อมูลยุทธศาสตร์การพัฒนาและแนวทางการพัฒนา (ปีงบประมาณ ปี2561)

ขั้นตอนการแก้ไขข้อมูลยุทธศาสตร์

ยุทธศาสตร์ อปท. [ปีงบประมาณ 2561]

ลบ	ยุทธศาสตร์	เพิ่ม
<input type="checkbox"/>	พัฒนาการท่องเที่ยวเพื่อมุ่งสู่เมืองท่องเที่ยวคุณภาพ	
<input type="checkbox"/>	พัฒนาศักยภาพด้านการเกษตรควบคู่กับการส่งเสริมพลังงานทางเลือก	
<input type="checkbox"/>	เสริมสร้างคุณภาพชีวิตประชาชนสู่สังคมน่าอยู่	

บันทึก

▶▶ เลือก  ปุ่ม เพื่อทำการแก้ไขรายละเอียดยุทธศาสตร์ที่ต้องการ

ยุทธศาสตร์ อปท. [ปีงบประมาณ 2561]

ลำดับที่

ยุทธศาสตร์ อปท.*

ภารกิจถ่ายโอน.*

1. บริหารทั่วไป-บริหารงานทั่วไป

<input type="checkbox"/> งานบริหารทั่วไป-การบริหารงานทั่วไป	<input type="checkbox"/> งานบริหารทั่วไป-การบริหารงานบุคคล
<input type="checkbox"/> งานบริหารทั่วไป-การพัฒนาระบบคอมพิวเตอร์และประมวลผลข้อมูลทั่วไปขององค์กร	<input type="checkbox"/> งานบริหารทั่วไป-กิจการทะเบียน
<input type="checkbox"/> งานบริหารทั่วไป-การปกครอง	<input type="checkbox"/> งานบริหารทั่วไป-การประชาสัมพันธ์
<input type="checkbox"/> งานบริหารทั่วไป-การร้องทุกข์ ร้องเรียน	<input type="checkbox"/> งานบริหารทั่วไป-การประสานงาน
<input type="checkbox"/> งานบริหารทั่วไป-กิจการสภา	<input type="checkbox"/> งานบริหารทั่วไป-การเลือกตั้ง
<input type="checkbox"/> งานบริหารทั่วไป-การจัดทำคำสั่งประกาศ	<input type="checkbox"/> งานบริหารทั่วไป-การพัฒนาบุคลากร

หน้าจอยุทธศาสตร์การพัฒนาและแนวทางการพัฒนา(ปีงบประมาณ2561 เมื่อกดแก้ไข)

ขั้นตอนการลบข้อมูลยุทธศาสตร์

<input type="checkbox"/>	ลบ	ยุทธศาสตร์	<input type="button" value="เพิ่ม"/>
<input checked="" type="checkbox"/>		ยุทธศาสตร์การพัฒนาด้านโครงสร้างพื้นฐาน	<input type="button" value="✎"/>

▶▶ เลือกรายการยุทธศาสตร์ที่ต้องการลบ แล้วคลิกปุ่ม “ลบ”

192.168.123.193:8090 บอกว่า

ยืนยันการลบ

▶▶ คลิกปุ่ม ตกลง เพื่อยืนยันการลบยุทธศาสตร์

เมนูจัดทำแผน

Main Menu

อปท. (อบจ.กระบี่)

- ข้อมูล อปท.
- ข้อมูล ประชากรและชุมชน
- วิสัยทัศน์
- ยุทธศาสตร์ อปท.
- จัดทำแผน
- ผ.08
- รายงาน ผ.01
- รายงาน ผ.02
- รายงาน ผ.03
- รายงาน ผ.04
- รายงาน ผ.05
- รายงาน ผ.06
- รายงาน ผ.07
- รายงาน ผ.08
- เปลี่ยนแปลงแผน

ยินดีต้อนรับ เจ้าหน้าที่วิเคราะห์ อบจ.กระบี่ [ขณะนี้ ค่าเงินการในปีงบประมาณ 2561] เปลี่ยนปีงบประมาณ

แผน 4 ปี [ปีงบประมาณ 2561]

-ทุกแบบแผน- -ทุกยุทธศาสตร์- 2561

ค้นหา เพิ่ม

กรุณากดค้นหา เพื่อแสดงโครงการ

หน้าจอเมนูจัดทำแผน ปีงบประมาณ 2561

เมื่อเลือก “เปลี่ยนปีงบประมาณ” เป็นปี 2561 ในส่วนของเมนูจัดทำแผน 4 ปี ซึ่งเพิ่ม การเลือกแบบแผนเข้ามา และมี การเลือกยุทธศาสตร์ กับ ปีงบประมาณ สำหรับ ค้นหาโครงการในยุทธศาสตร์นั้น ด้วยการกดปุ่ม “ค้นหา”

แผน 4 ปี [ปีงบประมาณ 2561]

-ทุกแบบแผน- -ทุกยุทธศาสตร์- 2561

ค้นหา เพิ่ม

ถ่ายโอนข้อมูลแบบเลือกโครงการ จากปี60

ลบ	ลำดับ	ชื่อโครงการ	แบบ แผนงาน - กิจกรรม	งบตามแผน
	ยุทธศาสตร์การพัฒนาด้านโครงสร้างพื้นฐาน			
<input type="checkbox"/>	1.	โครงการปรับปรุงผิวจราจรด้วยวัสดุ Hotmix ทางหลวงหมายเลข 214	แบบ 2. บริการชุมชนและสังคม-เคหะและชุมชน-งานไฟฟ้าถนน-การสาธารณสุขเป็โลก ผ. ๐๑	8,000,000.00

ขั้นตอนการเพิ่มข้อมูลการจัดทำแผน 4 ปี

1. คลิกปุ่ม “เพิ่ม” เพื่อทำการเพิ่มโครงการในการจัดทำแผน 4 ปี

แผน 4 ปี [ปีงบประมาณ 2561]

แบบ *	<input type="text" value="-เลือก"/>
ชื่อโครงการ*	<input type="text"/>
ยุทธศาสตร์ อปท.*	<input type="text" value="-เลือกประเภทยุทธ"/>
งบตามแผนปี 2561	<input type="text"/> บาท * จำนวนเงิน กรณีที่ไม่มีงบประมาณ ไม่ต้องใส่ 0 (ยกเว้น ผ.06)
การลงข้อมูลแผน 4 ปี ถ้าโครงการมีงบประมาณทั้ง 4 ปี ให้ลงข้อมูลพร้อมกันทั้ง 4 ปี ถ้าลงข้อมูลที่ละปีจะทำให้จำนวนโครงการที่ปรากฏในรายงานกระจายไปคนละบรรทัด รวมถึงการเข้าไปลบหรือเพิ่มที่ละเอียด	
งบตามแผนปี 2562	<input type="text"/> บาท * จำนวนเงิน กรณีที่ไม่มีงบประมาณ ไม่ต้องใส่ 0 (ยกเว้น ผ.06)
งบตามแผนปี 2563	<input type="text"/> บาท * จำนวนเงิน กรณีที่ไม่มีงบประมาณ ไม่ต้องใส่ 0 (ยกเว้น ผ.06)
งบตามแผนปี 2564	<input type="text"/> บาท * จำนวนเงิน กรณีที่ไม่มีงบประมาณ ไม่ต้องใส่ 0 (ยกเว้น ผ.06)
หน่วยงานที่รับผิดชอบ*	<input type="text" value="-เลือกหน่วยงาน-"/>
แผนงาน *	<input type="text"/>
กิจกรรม *	<input type="text"/>
หมายเหตุ ประเภทโครงการ-กิจกรรม สัมพันธ์กับยุทธศาสตร์ ที่เมนู "ยุทธศาสตร์อปท." ให้เลือก check box ในแต่ละยุทธศาสตร์	
จากแผนชุมชนหมู่ <input type="checkbox"/> 1 <input type="checkbox"/> 2 <input type="checkbox"/> 3	
ที่	หมายเหตุ สามารถเพิ่มจำนวนชุมชนได้ที่เมนู "ข้อมูล อปท." จำนวนชุมชน , ถ้าโครงการไม่ได้มาจากแผนชุมชน ไม่ต้อง เลือก ชุมชน ใดๆ เลย

ตัวชี้วัด*	<input type="text"/>
วัตถุประสงค์*	<input type="text"/>
ผลผลิต*	<input type="text"/>
ผลลัพธ์*	<input type="text"/>
หน่วยวัด*	<input type="text"/>
* ลักษณะนาม ของเป้าหมายและผลการดำเนินการ	
เป้าหมาย 2561	<input type="text"/>
เป้าหมาย 2562	<input type="text"/>
เป้าหมาย 2563	<input type="text"/>
เป้าหมาย 2564	<input type="text"/>
<input type="checkbox"/> โครงการเกินศักยภาพ	
<input type="button" value="บันทึก"/> <input type="button" value="บันทึกและเพิ่ม"/>	

2. ทำการใส่รายละเอียดที่จำเป็นดังนี้

- ▶▶ แบบ (สามารถใส่ได้เมื่อเลือก เปลี่ยนปีงบประมาณ เป็นปี 2561)
- ▶▶ ชื่อโครงการ
- ▶▶ ยุทธศาสตร์ อปท.
- ▶▶ งบประมาณ
- ▶▶ หน่วยงานที่รับผิดชอบ
- ▶▶ แผนงาน
- ▶▶ กิจกรรม
- ▶▶ แผนชุมชนหมู่บ้าน
- ▶▶ ตัวชี้วัด
- ▶▶ วัตถุประสงค์
- ▶▶ ผลผลิต
- ▶▶ ผลลัพธ์
- ▶▶ หน่วยวัด
- ▶▶ เป้าหมาย

3. เมื่อทำการใส่รายละเอียดทั้งหมดเรียบร้อยแล้ว ให้คลิกปุ่ม “บันทึก” ข้อมูลที่ได้ทำการใส่รายละเอียดจะแสดงหน้าจอ เมนูข้อมูลจัดทำแผน ในส่วน ปุ่ม “บันทึกและเพิ่ม” จะบันทึกข้อมูลที่ทำการใส่รายละเอียดเรียบร้อยแล้ว พร้อมทั้ง ระบบจะแสดงหน้า เพิ่มโครงการ เพื่อให้เพิ่มโครงการถัดไป

การแก้ไขข้อมูลในการจัดทำแผน

1. ทำการเลือกโครงการที่ต้องการแก้ไขแล้วคลิกปุ่ม “แก้ไข”

ลบ	ลำดับ	ชื่อโครงการ	แบบ	แผนงาน - กิจกรรม	งบตามแผน
<input type="checkbox"/>	1.	โครงการปรับปรุงผิวจราจรด้วยวัสดุ Hotmix ทางหลวงหมายเลข 214	แบบ ผ. ๐๑	2. บริการชุมชนและสังคม-เคหะและชุมชน-งานไฟฟ้าถนน-การสาธารณูปโภค	8,000,000.00 <input type="checkbox"/>

2. แก้ไขรายละเอียดโครงการแล้วทำการบันทึก

 **แผนปี 2561**

แบบ *

ชื่อโครงการ*

ยุทธศาสตร์ อปท.*

งบตามแผนปี * สามารถเปลี่ยนแปลงปีดำเนินการได้

บาท จำนวนเงิน กรณีที่ไม่มีงบประมาณ ไม่ต้องใส่ 0

หน่วยงานที่รับผิดชอบ*

แผนงาน *

กิจกรรม*

จากแผนชุมชนหมู่ที่ 1 2 3

ตัวชี้วัด*

วัตถุประสงค์*

ผลผลิต*

ผลลัพธ์*


หน่วยวัด*
* ลักษณะนาม ของเป้าหมายและผลการดำเนินการ

เป้าหมาย 2561
* ใส่ได้เฉพาะตัวเลข

โครงการเกินศักยภาพ

การลบข้อมูลโครงการ

▶▶ ทำการเลือกโครงการที่ต้องการลบข้อมูลแล้วคลิกปุ่ม “ลบ”

ลบ	ลำดับ	ชื่อโครงการ	แบบ	แผนงาน - กิจกรรม	งบตามแผน
ยุทธศาสตร์การพัฒนาด้านโครงสร้างพื้นฐาน					
<input type="checkbox"/>	1.	โครงการปรับปรุงผิวจราจรด้วยวัสดุ Hotmix ทางหลวงหมายเลข 214	แบบ ผ. ๐๑	2. บริการชุมชนและสังคม-เคหะและชุมชน-งานไฟฟ้าถนน-การสาธารณูปโภค	8,000,000.00 

▶▶ คลิกปุ่ม OK เพื่อทำการยืนยันการลบข้อมูล



การใช้งานปุ่มถ่ายโอนโครงการ

ปุ่มถ่ายโอนโครงการมีไว้สำหรับอำนวยความสะดวกให้กับทางเจ้าหน้าที่วิเคราะห์ข้อมูล อปท. ที่ต้องการดึงข้อมูลโครงการจากปีงบประมาณที่แล้ว มาบันทึกในปีงบประมาณใหม่ ซึ่งมีหลักการในการดึงข้อมูลโครงการ ดังนี้

- ▶▶ ต้องการถ่ายโอนโครงการจากปีงบประมาณที่แล้ว มาแสดงผลในปีงบประมาณใหม่ เพราะเป็นโครงการเดิมที่ทำมาแล้ว
- ▶▶ ต้องไม่คลิกปุ่ม ถ่ายโอนโครงการหลายครั้งในปีงบประมาณเดียวกัน เพราะจะทำให้จำนวนโครงการซ้ำกันได้

กำลังอยู่ในขั้นตอนของการถ่ายโอนโครงการ !!!



โครงการของแต่ละยุทธศาสตร์ [ปีงบประมาณ 2561] (ยุทธศาสตร์ 4/7)

ปีงบประมาณ 2561 ยุทธศาสตร์การพัฒนาด้านการวางแผนการส่งเสริมการลงทุนและการท่องเที่ยว

เลือกโครงการ	ลำดับ	ชื่อโครงการ	หน่วยงานที่รับผิดชอบ	ประเภทกิจกรรม	งบตามแผน
<input type="checkbox"/>					ไม่พบข้อมูล


ปีงบประมาณ 2562 ยุทธศาสตร์การพัฒนาด้านการวางแผนการส่งเสริมการลงทุนและการท่องเที่ยว

เลือกโครงการ	ลำดับ	ชื่อโครงการ	หน่วยงานที่รับผิดชอบ	ประเภทกิจกรรม	งบตามแผน
<input type="checkbox"/>					ไม่พบข้อมูล

บันทึก

หน้าจอแสดงการถ่ายโอนข้อมูล

▶▶ เมื่อจัดทำโครงการแผน 4 ปีเรียบร้อยแล้วตามบัญชี/เทศบัญญัติแล้วต้องบันทึกข้อมูลแบบช่วยกำกับจัดทำแผน/ยื่นแผน 4 ปี /ประกาศและประสานแผน

 แบบช่วยกำกับจัดทำแผน [ปีงบประมาณ 2561]

ประเด็นการประเมิน	มี/ไม่มีการดำเนินงาน
ส่วนที่ 1 คณะกรรมการพัฒนาท้องถิ่น	
1. มีการจัดตั้งคณะกรรมการพัฒนาท้องถิ่นเพื่อการจัดทำแผนพัฒนาท้องถิ่น	<input checked="" type="radio"/> มีการดำเนินงาน <input type="radio"/> ไม่มีการดำเนินงาน
2. มีการจัดประชุมคณะกรรมการพัฒนาท้องถิ่นเพื่อการจัดทำแผนพัฒนาท้องถิ่น	<input checked="" type="radio"/> มีการดำเนินงาน <input type="radio"/> ไม่มีการดำเนินงาน
3. มีการจัดประชุมอย่างต่อเนื่องสม่ำเสมอ	<input checked="" type="radio"/> มีการดำเนินงาน <input type="radio"/> ไม่มีการดำเนินงาน
4. มีการจัดตั้งคณะกรรมการสนับสนุนการจัดทำแผนพัฒนาท้องถิ่น	<input checked="" type="radio"/> มีการดำเนินงาน <input type="radio"/> ไม่มีการดำเนินงาน
5. มีการจัดประชุมคณะกรรมการสนับสนุนการจัดทำแผนพัฒนาท้องถิ่น	<input checked="" type="radio"/> มีการดำเนินงาน <input type="radio"/> ไม่มีการดำเนินงาน
6. มีคณะกรรมการพัฒนาท้องถิ่นและประชาคมท้องถิ่นพิจารณาร่างแผนยุทธศาสตร์การพัฒนา	<input checked="" type="radio"/> มีการดำเนินงาน <input type="radio"/> ไม่มีการดำเนินงาน
ส่วนที่ 2 การจัดทำแผนการพัฒนาท้องถิ่น	
7. มีการรวบรวมข้อมูลและปัญหาสำคัญของท้องถิ่นมาจัดทำฐานข้อมูล	<input checked="" type="radio"/> มีการดำเนินงาน <input type="radio"/> ไม่มีการดำเนินงาน
8. มีการเปิดโอกาสให้ประชาชนเข้ามามีส่วนร่วมในการจัดทำแผน	<input checked="" type="radio"/> มีการดำเนินงาน <input type="radio"/> ไม่มีการดำเนินงาน
9. มีการวิเคราะห์ศักยภาพของท้องถิ่น (SWOT) เพื่อประเมินสถานภาพการพัฒนาท้องถิ่น	<input checked="" type="radio"/> มีการดำเนินงาน <input type="radio"/> ไม่มีการดำเนินงาน
10. มีการกำหนดวิสัยทัศน์และภารกิจหลักการพัฒนาท้องถิ่นที่สอดคล้องกับศักยภาพของท้องถิ่น	<input checked="" type="radio"/> มีการดำเนินงาน <input type="radio"/> ไม่มีการดำเนินงาน
11. มีการกำหนดวิสัยทัศน์และภารกิจหลักการพัฒนาท้องถิ่นที่สอดคล้องกับยุทธศาสตร์จังหวัด	<input checked="" type="radio"/> มีการดำเนินงาน <input type="radio"/> ไม่มีการดำเนินงาน
12. มีการกำหนดจุดมุ่งหมายเพื่อการพัฒนาที่ยั่งยืน	<input checked="" type="radio"/> มีการดำเนินงาน <input type="radio"/> ไม่มีการดำเนินงาน
13. มีการกำหนดเป้าหมายการพัฒนาท้องถิ่น	<input checked="" type="radio"/> มีการดำเนินงาน <input type="radio"/> ไม่มีการดำเนินงาน
14. มีการกำหนดยุทธศาสตร์การพัฒนาและแนวทางการพัฒนา	<input checked="" type="radio"/> มีการดำเนินงาน <input type="radio"/> ไม่มีการดำเนินงาน
15. มีการกำหนดยุทธศาสตร์ที่สอดคล้องกับยุทธศาสตร์ของจังหวัด	<input checked="" type="radio"/> มีการดำเนินงาน <input type="radio"/> ไม่มีการดำเนินงาน

16. มีการอนุมัติและประกาศใช้แผนยุทธศาสตร์การพัฒนา	<input checked="" type="radio"/> มีการดำเนินงาน <input type="radio"/> ไม่มีการดำเนินงาน
17. มีการจัดทำบัญชีกลุ่มโครงการในแผนยุทธศาสตร์	<input checked="" type="radio"/> มีการดำเนินงาน <input type="radio"/> ไม่มีการดำเนินงาน
18. มีการกำหนดรูปแบบการติดตามประเมินผลแผนยุทธศาสตร์	<input checked="" type="radio"/> มีการดำเนินงาน <input type="radio"/> ไม่มีการดำเนินงาน
19. มีการทบทวนแผนยุทธศาสตร์หรือไม่	<input checked="" type="radio"/> มีการดำเนินงาน <input type="radio"/> ไม่มีการดำเนินงาน

หน้าจอแบบช่วยกำกับจัดทำแผน

- ▶▶ ยืนยันแผน 4 ปี หากได้บันทึกข้อมูลการยืนยันแผน 4 ปี แล้วจะไม่สามารถเพิ่ม/แก้ไขโครงการหรือลบโครงการที่เมนูจัดทำแผนได้อีก หากมีเหตุผล การเพิ่ม/แก้ไข สามารถขอให้เจ้าหน้าที่ Call center ซึ่งดูแลระบบในส่วนกลางทำการยกเลิกการยืนยันแผนเพื่อเข้าไปเพิ่ม/แก้ไขข้อมูลได้

อนุมัติแผน 4 ปี [ปีงบประมาณ 2561]

สถานะ ยังไม่อนุมัติ ไม่มีสภา ไม่มีผู้บริหาร อนุมัติ

วันที่อนุมัติ

ใส่โครงการตามแผน 3 ปี ครบถ้วนถูกต้องแล้ว จึงจะใส่สถานะเป็นอนุมัติ

เนื่องจาก ถ้าอนุมัติไปแล้ว จะไม่สามารถเพิ่มเติม แก้ไข ลบ โครงการในแผน 3 ปีได้อีก

- ▶▶ ประกาศ(วันที่ประกาศให้ประชาชนรับทราบ)

ประกาศ [ปีงบประมาณ 2561]

วันที่ประกาศให้ประชาชนทราบ

- ▶▶ ประสานแผน(เป็นวันจัดทำแล้วเสร็จและส่งให้หน่วยงานที่เกี่ยวข้อง)

☰ ประสานแผน [ปีงบประมาณ 2561]

วันที่จัดทำแล้วเสร็จและส่งให้หน่วยงานที่
เกี่ยวข้อง

บันทึก

กลับไป

▶▶ เมื่อทำการอนุมัติโครงการในเมนูจัดทำแผนแล้ว ข้อมูลโครงการจะถูกนำมาแสดงผล
ใน เมนู รายงาน ผ.01, รายงาน ผ.02 , รายงาน ผ.03 , รายงาน ผ.03/1, รายงาน ผ.04,รายงาน ผ.
05, รายงาน ผ.06 ,รายงาน ผ.07 ตามแบบแผนที่ได้กำหนดไว้ในข้อมูลโครงการ

รายละเอียดโครงการพัฒนา แบบ ผ.๐๑
แผนพัฒนาสี่ปี พ.ศ. 2561 - 2564
อบต.แก่งกระเจาน แก่งกระเจาน จ.เพชรบุรี

ยุทธศาสตร์ : การพัฒนาเมืองและชุมชนให้น่าอยู่
แผนงานคณะและชุมชน

ที่	โครงการ/ กิจกรรม	วัตถุประสงค์	เป้าหมาย (ผลผลิต ของ โครงการ)	งบประมาณ				ตัวชี้วัด (KPI)	ผลที่คาดว่าจะได้รับ	หน่วย งานรับ ผิดชอบ
				2561	2562	2563	2564			
1.	โครงการก่อสร้างรางระบายน้ำหลังป้อมยามชลประทาน ไปถึงบ้าน นายสุขพราหมณ์เขื่อน หมู่ที่ 1	เพื่อแก้ไขและป้องกันน้ำท่วม	วางระบายน้ำกว้าง 3 ม. ยาว 229 ม. (ตามแบบมาตรฐาน อบต.กำหนด)				572,500.00	ประชาชน	ประชาชนได้รับบริการการคมนาคมที่สะดวกรวดเร็วและปลอดภัย	ส่วนโยธา, กองโยธา, กองช่าง, กองช่างสุขาภิบาล, กองประปา, สำนักช่าง, สำนักการช่าง
2.	โครงการแก้ไขปัญหาน้ำท่วมถนน หมู่ที่ 1	เพื่อแก้ไขและป้องกันน้ำท่วม	ท่อระบายน้ำเสีย(ตามแบบมาตรฐาน อบต.กำหนด)				800,000.00	ประชาชน	ประชาชนได้รับบริการ การคมนาคมที่สะดวกรวดเร็วและปลอดภัย	ส่วนโยธา, กองโยธา, กองช่าง, กองช่างสุขาภิบาล, กองประปา, สำนักช่าง, สำนักการช่าง

หน้าจอเมนูรายงาน ผ.01 (ตามแบบแผนที่ได้กำหนดไว้)

เมนู ผ.08



ระบบสารสนเทศเพื่อการวางแผนและประเมินผลของ
องค์กรปกครองส่วนท้องถิ่น

หน้าแรก ? ถามตอบ คู่มือ เปลี่ยนรหัสผ่าน ออกจากระบบ

Main Menu

อปท. (อปท.กาญจนบุรี)

- ข้อมูล อปท.
- ข้อมูล ประชากรและชุมชน
- วิสัยทัศน์
- ยุทธศาสตร์ อปท.
- จัดทำแผน
- ผ.08**
- รายงาน ผ.01
- รายงาน ผ.02
- รายงาน ผ.03
- รายงาน ผ.04
- รายงาน ผ.05
- รายงาน ผ.06
- รายงาน ผ.07
- รายงาน ผ.08
- เปลี่ยนแปลงแผน
- ขออนุมัติงบประมาณ
- รายงานยอดงบประมาณคงเหลือ

ยินดีต้อนรับ เจ้าหน้าที่วิเคราะห อบจ.กาญจ [ขณะนี้ ดำเนินการในปีงบประมาณ 2561] เปลี่ยนปีงบประมาณ

แบบ ผ.๐๘ บัญชีครุภัณฑ์

ที่	แผนงาน	ประเภท	วัตถุประสงค์	เป้าหมาย (ผลผลิต ของ ครุภัณฑ์)	งบประมาณและเวลาที่ผ่านมา			
					2561	2562	2563	2564
1.	แผนงานบริหารงานทั่วไป	ครุภัณฑ์สำนักงาน	AAA	BB	5,000.00	5,000.00	5,000.00	5,000.00

เพิ่มข้อมูล

หน้าจอเมนู ผ.08

1. สามารถเพิ่มข้อมูลรายการ ด้วยการกดปุ่ม “เพิ่มข้อมูล”

เพิ่มบัญชีครุภัณฑ์

แผนงาน :	<input type="text" value="-เลือกแผนงาน-"/>
ประเภท :	<input type="text" value="-เลือกประเภท-"/>
วัตถุประสงค์ :	<input type="text"/>
เป้าหมาย (ผลผลิตของครุภัณฑ์) :	<input type="text"/>
งบประมาณปี 2561 :	<input type="text"/>
งบประมาณปี 2562 :	<input type="text"/>
งบประมาณปี 2563 :	<input type="text"/>
งบประมาณปี 2564 :	<input type="text"/>
หน่วยงานรับผิดชอบหลัก :	<input type="text" value="-เลือกหน่วยงาน-"/>

ประเภทโครงการ

- จัดซื้อในแผน (อยู่ในรายการผ.01 - ผ.06)
 จัดซื้อโดยตรง (ไม่อยู่ในรายการผ.01 - ผ.06)

บันทึกข้อมูล

หน้าจอเพิ่มข้อมูลเมนู ผ.08

- ▶▶ เลือกแผนงาน
- ▶▶ เลือกประเภท
- ▶▶ ใส่วัตถุประสงค์
- ▶▶ ใส่เป้าหมาย
- ▶▶ ใส่งบประมาณ
- ▶▶ เลือกหน่วยงานรับผิดชอบหลัก
- ▶▶ เลือกประเภทการจัดซื้อ โดยมีให้เลือก จัดซื้อในแผน (อยู่ในรายการผ.01 - ผ.06) หรือจัดซื้อโดยตรง (ไม่อยู่ในรายการผ.01 - ผ.06)

2. การเปลี่ยนแปลงข้อมูลรายการสามารถทำได้ โดยการกดปุ่ม “แก้ไข”

ภัณฑาคารสำนักงาน	เพื่อให้มี ครุภัณฑาคาร สำนักงานใช้ ในการบริหาร งานใน อบต.	มีการจัดซื้อ ครุภัณฑาคาร สำนักงาน เพื่อใช้ในการ บริหาร งานใน อบต.	200,000.00	200,000.00	200,000.00	200,000.00	จัดซื้อใน แผน (รา ยการผ.01 - ผ.06)	แก้ไข ลบ
------------------	---	---	------------	------------	------------	------------	---	-------------

หน้าจอแสดงการแก้ไขข้อมูลเมนู ผ.08

3. เมื่อต้องการลบข้อมูลรายการให้กดปุ่ม “ลบ”

ภัณฑาคารสำนักงาน	เพื่อให้มี ครุภัณฑาคาร สำนักงานใช้ ในการบริหาร งานใน อบต.	มีการจัดซื้อ ครุภัณฑาคาร สำนักงาน เพื่อใช้ในการ บริหาร งานใน อบต.	200,000.00	200,000.00	200,000.00	200,000.00	จัดซื้อใน แผน (รา ยการผ.01 - ผ.06)	แก้ไข ลบ
------------------	---	---	------------	------------	------------	------------	---	-------------

192.168.123.193:8090 บอกว่า

ลบข้อมูลเรียบร้อยแล้ว

ตกลง

เมนูเปลี่ยนแปลงแผน

E-Plan

กสนจ

จังหวัด (เพชรบุรี)

อำเภอ (แก่งกระจาน)

อปท. (อบต.แก่งกระจาน)

- ข้อมูล อปท.
- ข้อมูล ประชากรและชุมชน
- วิสัยทัศน์
- ยุทธศาสตร์ อปท.
- จัดทำแผน
- ผ.08
- รายงาน ผ.01
- รายงาน ผ.02
- รายงาน ผ.03
- รายงาน ผ.04
- รายงาน ผ.05
- รายงาน ผ.06
- รายงาน ผ.07
- รายงาน ผ.08
- เปลี่ยนแปลงแผน**
- ขออนุมัติงบประมาณ
- รายงานยอดงบประมาณคงเหลือ 0.00%
- ลงนามสัญญาโครงการ
- เบิกจ่าย

🔄 **เปลี่ยนแปลงแผน 4 ปี (ปีงบประมาณ 2561)**

-ทุกแบบแผน-
-ทุกยุทธศาสตร์-
2561
ค้นหา
เพิ่ม

ชื่อโครงการ	แบบ	หน่วยงานที่รับผิดชอบ	ประเภทกิจกรรม	งบตามแผน	
การพัฒนาเมืองและชุมชนในอำเภอ					
1. โครงการก่อสร้างถนน คสล. หมู่ที่ 1 ซอยบ้านนายศรีชัย ทุ่งพวง	แบบ ผ.๐๑	ส่วนโยธา, กองโยธา, กองช่าง, กองช่างสุขาภิบาล, กองประปา, สำนักช่าง, สำนักการช่าง	3. การเศรษฐกิจ-อุตสาหกรรมและการโยธาก่อสร้างโครงสร้างพื้นฐาน-งานควบคุมการก่อสร้าง	138,000.00	เปลี่ยนแปลง แก้ไข ลบ
2. โครงการก่อสร้างถนน คสล. หมู่ที่ 1 ซอยบ้าน น. ส.กุดดีมา พรหมบรรพต	แบบ ผ.๐๑	ส่วนโยธา, กองโยธา, กองช่าง, กองช่างสุขาภิบาล, กองประปา, สำนักช่าง, สำนักการช่าง	2. บริการชุมชนและสังคมและชุมชน-งานไฟฟ้า ถนน-งานสถานที่ไฟฟ้า สาธารณะ	115,000.00	เปลี่ยนแปลง แก้ไข ลบ
3. โครงการก่อสร้างถนน คสล. หมู่ที่ 1 ซอยบ้านนางพิศ โขทพลัด	แบบ ผ.๐๑	ส่วนโยธา, กองโยธา, กองช่าง, กองช่างสุขาภิบาล, กองประปา, สำนักช่าง, สำนักการช่าง	2. บริการชุมชนและสังคมและชุมชน-งานไฟฟ้า ถนน-การสาธารณสุขโรค	115,000.00	เปลี่ยนแปลง แก้ไข ลบ
4. โครงการก่อสร้างถนน คสล. หมู่ที่ 1 ซอยบ้านนางเจียน เลิศมาลัย	แบบ ผ.๐๑	ส่วนโยธา, กองโยธา, กองช่าง, กองช่างสุขาภิบาล, กองประปา, สำนักช่าง, สำนักการช่าง	2. บริการชุมชนและสังคมและชุมชน-งานไฟฟ้า ถนน-การสาธารณสุขโรค	250,000.00	เปลี่ยนแปลง แก้ไข ลบ

หน้าจอเมนูเปลี่ยนแปลงแผน (ปีงบประมาณ 2561)

1. สามารถ เพิ่ม/เปลี่ยนแปลง/ยกเลิก แผนต่างๆ ได้

▶▶ การเพิ่มแผนสามารถทำได้โดยการกดปุ่ม “เพิ่ม” แล้วทำการบันทึก

E-Plan

กสนจ

จังหวัด (เพชรบุรี)

อำเภอ (แก่งกระจาน)

อปท. (อบต.แก่งกระจาน)

- ข้อมูล อปท.
- ข้อมูล ประชากรและชุมชน
- วิสัยทัศน์
- ยุทธศาสตร์ อปท.
- จัดทำแผน
- ผ.08
- รายงาน ผ.01
- รายงาน ผ.02
- รายงาน ผ.03
- รายงาน ผ.04
- รายงาน ผ.05
- รายงาน ผ.06
- รายงาน ผ.07
- รายงาน ผ.08
- เปลี่ยนแปลงแผน**
- ขออนุมัติงบประมาณ
- รายงานยอดงบประมาณคงเหลือ 0.00%
- ลงนามสัญญาโครงการ
- เบิกจ่าย

🔄 **เปลี่ยนแปลงแผน 4 ปี (ปีงบประมาณ 2561)**

-ทุกแบบแผน-
-ทุกยุทธศาสตร์-
2561
ค้นหา
เพิ่ม

ชื่อโครงการ	แบบ	หน่วยงานที่รับผิดชอบ	ประเภทกิจกรรม	งบตามแผน	
การพัฒนาเมืองและชุมชนในอำเภอ					
1. โครงการก่อสร้างถนน คสล. หมู่ที่ 1 ซอยบ้านนายศรีชัย ทุ่งพวง	แบบ ผ.๐๑	ส่วนโยธา, กองโยธา, กองช่าง, กองช่างสุขาภิบาล, กองประปา, สำนักช่าง, สำนักการช่าง	3. การเศรษฐกิจ-อุตสาหกรรมและการโยธาก่อสร้างโครงสร้างพื้นฐาน-งานควบคุมการก่อสร้าง	138,000.00	เปลี่ยนแปลง แก้ไข ลบ
2. โครงการก่อสร้างถนน คสล. หมู่ที่ 1 ซอยบ้าน น. ส.กุดดีมา พรหมบรรพต	แบบ ผ.๐๑	ส่วนโยธา, กองโยธา, กองช่าง, กองช่างสุขาภิบาล, กองประปา, สำนักช่าง, สำนักการช่าง	2. บริการชุมชนและสังคมและชุมชน-งานไฟฟ้า ถนน-งานสถานที่ไฟฟ้า สาธารณะ	115,000.00	เปลี่ยนแปลง แก้ไข ลบ
3. โครงการก่อสร้างถนน คสล. หมู่ที่ 1 ซอยบ้านนางพิศ โขทพลัด	แบบ ผ.๐๑	ส่วนโยธา, กองโยธา, กองช่าง, กองช่างสุขาภิบาล, กองประปา, สำนักช่าง, สำนักการช่าง	2. บริการชุมชนและสังคมและชุมชน-งานไฟฟ้า ถนน-การสาธารณสุขโรค	115,000.00	เปลี่ยนแปลง แก้ไข ลบ
4. โครงการก่อสร้างถนน คสล. หมู่ที่ 1 ซอยบ้านนางเจียน เลิศมาลัย	แบบ ผ.๐๑	ส่วนโยธา, กองโยธา, กองช่าง, กองช่างสุขาภิบาล, กองประปา, สำนักช่าง, สำนักการช่าง	2. บริการชุมชนและสังคมและชุมชน-งานไฟฟ้า ถนน-การสาธารณสุขโรค	250,000.00	เปลี่ยนแปลง แก้ไข ลบ

หน้าจอเมนู เปลี่ยนแปลงแผน เพิ่มโครงการ (ปีงบประมาณ 2561)

▶▶ ข้อมูลโครงการที่เพิ่มเข้ามาจะนำไปอัปเดตลงในเมนู รายงานแบบแผน

(รายงาน ผ.01, รายงาน ผ.02 , รายงาน ผ.03 , รายงาน ผ.03/1, รายงาน ผ.04,รายงาน ผ.05, รายงาน ผ.06 ,รายงาน ผ.07)

**รายละเอียดโครงการพัฒนา แบบ ผ.๐๑
แผนพัฒนาสี่ปี พ.ศ. 2561 - 2564
อบต.แก่งกระจาน แก่งกระจาน จ.เพชรบุรี**

ยุทธศาสตร์ : การพัฒนาเมืองและชุมชนให้น่าอยู่
แผนงานคณะและชุมชน

ที่	โครงการ/ กิจกรรม	วัตถุประสงค์	เป้าหมาย (ผลผลิต ของ โครงการ)	งบประมาณ				ตัวชี้วัด (KPI)	ผลที่คาดว่าจะได้รับ	หน่วย งานรับ ผิดชอบ
				2561	2562	2563	2564			
1.	โครงการก่อสร้างรางระบายน้ำหลังป้อมยามชลประทาน ไปถึงบ้าน นายสุขพราหมณ์ชิ้น หมู่ที่ 1	เพื่อแก้ไขและป้องกันน้ำท่วม	วางระบายน้ำกว้าง 3 ม. ยาว 229 ม. (ตามแบบมาตรฐาน อบต.กำหนด)				572,500.00	ประชาชน	ประชาชนได้รับบริการการคมนาคมที่สะดวกรวดเร็วและปลอดภัย	ส่วนโยธา, กองโยธา, กองช่าง, กองช่างสุขาภิบาล, กองประปา, สำนักช่าง, สำนักการช่าง
2.	โครงการแก้ไขปัญหาน้ำท่วมถนน หมู่ที่ 1	เพื่อแก้ไขและป้องกันน้ำท่วม	ท่อระบายน้ำเสีย(ตามแบบมาตรฐาน อบต.กำหนด)				800,000.00	ประชาชน	ประชาชนได้รับบริการ การคมนาคมที่สะดวก รวดเร็วและปลอดภัย	ส่วนโยธา, กองโยธา, กองช่าง, กองช่างสุขาภิบาล, กองประปา, สำนักช่าง, สำนักการช่าง
3.	โครงการก่อสร้างถนนคสล. หมู่ที่ 1 ซอยบ้านนางพิกุล โภชพลัด	เพื่อให้ประชาชนในตำบลได้มีถนนสำหรับใช้ในการคมนาคมได้อย่างสะดวกรวดเร็ว	ถนน คสล. กว้าง 4 เมตร ยาว 50 เมตร หน้า 0.15 เมตร หรือคิดเป็นพื้นที่ไม่น้อยกว่า 200 ตร.ม. (ตามแบบมาตรฐาน อบต.กำหนด)	115,000.00				ประชาชน	ประชาชนได้รับบริการ การคมนาคมที่สะดวก รวดเร็วและปลอดภัย	ส่วนโยธา, กองโยธา, กองช่าง, กองช่างสุขาภิบาล, กองประปา, สำนักช่าง, สำนักการช่าง

หน้าจออเมนูรายงาน ผ.01 (เพิ่มโครงการจากเมนูเปลี่ยนแปลงแผน ปีงบประมาณ 2561)

- ▶▶ การเปลี่ยนแปลงแผนสามารถทำได้โดยการเลือกปุ่ม “เปลี่ยนแปลงแผน” เมื่อเปลี่ยนแปลงข้อมูลแล้วทำการบันทึก ซึ่ง ถ้าเป็นปีงบประมาณปี 2561 จะเพิ่มการเลือก แบบแผนเข้ามา ส่วนปีงบประมาณก่อนปี 2561 จะไม่มี ในส่วนการเลือกแบบแผน

แผนปี 2561

แบบ *	<input type="text" value="แบบ ผ.๐๑"/>
ชื่อโครงการ*	<input type="text" value="ส่งเสริมศิลปวัฒนธรรมและประเพณีท้องถิ่น"/>
ยุทธศาสตร์ อปท.*	<input type="text" value="พัฒนาการท่องเที่ยว"/>
งบตามแผนปี	<input type="text" value="2561"/> * สามารถเปลี่ยนแปลงปีดำเนินการได้
	<input type="text" value="2,850,000.00"/> บาท จำนวนเงิน กรณีที่ไม่มีงบประมาณ ไม่ต้องใส่ 0
หน่วยงานที่รับผิดชอบ*	<input type="text" value="ส่วนการศึกษา, กองการศึกษา, กองส่งเสริมการศึกษาและวัฒนธรรม, กองการศึกษาศาสนาแล"/>
แผนงาน *	<input type="text"/>
กิจกรรม*	<input type="text"/>
จากแผนชุมชนหมู่ที่	<input type="checkbox"/> 1 <input type="checkbox"/> 2 <input type="checkbox"/> 3
ตัวชี้วัด*	<input type="text" value="กิจกรรมประเพณีวัฒนธรรมของท้องถิ่น"/>
วัตถุประสงค์*	<input type="text" value="เพื่อส่งเสริมประเพณีวัฒนธรรมของท้องถิ่นให้มีการสืบสานไปยังชนรุ่นหลัง"/>
ผลผลิต*	<input type="text" value="จัดประเพณีแห่จาด ลอยกระทง ถือน้ำกินเจ"/>
ผลลัพธ์*	<input type="text" value="ประเพณีวัฒนธรรมของท้องถิ่นได้รับการสืบสานเ"/>
หน่วยวัด*	<input type="text" value="กิจกรรม"/> * ลักษณะนาม ของเป้าหมายและผลการดำเนินการ
เป้าหมาย 2561	<input type="text" value="3.00"/> * ใส่ได้เฉพาะตัวเลข
	<input type="checkbox"/> โครงการเกินศักยภาพ
ครั้งที่	<input type="text"/> * ใส่ได้เฉพาะตัวเลข
วันที่มีผล	<input type="text"/>

บันทึก

กลับ

หน้าจอเมนูเปลี่ยนแปลงแผน(กดปุ่ม เปลี่ยนแปลง ปีงบประมาณปี 2561)

การใส่รายละเอียดการเปลี่ยนแปลง มีสิ่งที่จะต้องใส่ดังนี้

- ▶▶ แบบแผน
- ▶▶ ชื่อ โครงการ
- ▶▶ เลือกยุทธศาสตร์ อปท. (เมื่อเลือกยุทธศาสตร์แล้ว จะแสดงข้อมูล “แผนงาน” ให้เลือก)
- ▶▶ กำหนดงบประมาณตามแผนปี
- ▶▶ เลือกหน่วยงานที่รับผิดชอบ
- ▶▶ เลือกแผนงาน
- ▶▶ เลือกกิจกรรม
- ▶▶ เลือกจากแผนชุมชนหมู่บ้าน
- ▶▶ ตัวชี้วัด
- ▶▶ วัตถุประสงค์
- ▶▶ ผลผลิต
- ▶▶ ผลลัพธ์
- ▶▶ หน่วยวัด
- ▶▶ เป้าหมาย 2561

ชื่อโครงการ*

ยุทธศาสตร์ อปท.*

แนวทางการพัฒนา /
แผนงาน*

งบตามแผนปี * สามารถเปลี่ยนแปลงปีดำเนินการได้

บาท จำนวนเงิน กรณีที่ไม่มีงบประมาณ ไม่ต้อง
ใส่ 0

หน่วยงานที่รับผิดชอบ*

แผนงาน*

กิจกรรม*

จากแผนชุมชนหมู่บ้านที่ 1 2 3 4 5 6 7 8 9 10

ตัวชี้วัด*

วัตถุประสงค์*

ผลผลิต*

ผลลัพธ์*

หน่วยวัด*
* ลักษณะนาม ของเป้าหมายและผลการดำเนินการ

เป้าหมาย 2560
* ใส่ได้เฉพาะตัวเลข

โครงการเกินศักยภาพ

ครั้งที่
* ใส่ได้เฉพาะตัวเลข

วันที่มีผล

หน้าจอบริการเปลี่ยนแปลงแผน(กดปุ่ม เปลี่ยนแปลง ปีงบประมาณก่อนปี 2561)

การใส่รายละเอียดการเปลี่ยนแปลง มีสิ่งที่จำเป็นต้องใส่ดังนี้

- ▶▶ ชื่อโครงการ
- ▶▶ เลือกยุทธศาสตร์ อปท. (เมื่อเลือกยุทธศาสตร์แล้ว จะแสดงข้อมูล “แผนงาน” ให้เลือก)
- ▶▶ กำหนดงบประมาณตามแผนปี
- ▶▶ เลือกหน่วยงานที่รับผิดชอบ
- ▶▶ เลือกแผนงาน
- ▶▶ เลือกกิจกรรม
- ▶▶ เลือกจากแผนชุมชนหมู่บ้าน
- ▶▶ ตัวชี้วัด
- ▶▶ วัตถุประสงค์
- ▶▶ ผลผลิต
- ▶▶ ผลลัพธ์
- ▶▶ หน่วยวัด
- ▶▶ เป้าหมาย 2560

2. เมื่อต้องการยกเลิกโครงการใดให้คลิกปุ่ม “ยกเลิก” แล้ว ข้อมูลโครงการที่ยกเลิกนั้นจะถูกลบออกจากเมนูรายงาน (รายงาน ผ.01, รายงาน ผ.02 , รายงาน ผ.03 , รายงาน ผ.03/1, รายงาน ผ.04,รายงาน ผ.05, รายงาน ผ.06 ,รายงาน ผ.07)

ระบบสารสนเทศเพื่อ
ยินดีต้อนรับ 192.168.123.193:8090 says
คุณต้องการลบแผนนี้หรือไม่

เปลี่ยนปีงบประมาณ

OK Cancel

-ทุกแบบแผน -ทุกยุทธศาสตร์ 2561 ค้นหา เพิ่ม

ชื่อโครงการ	แบบ	หน่วยงานที่รับผิดชอบ	ประเภทกิจกรรม	งบตามแผน	
การพัฒนาเมืองและชุมชนในหน้าอยู่					
1. โครงการก่อสร้างถนน คสล. หมู่ที่ 1 ซอยบ้านนายธวัชชัย พุ่มพวง	แบบ ผ.๐๑	ส่วนโยธา, กองโยธา, กองช่าง, กองช่างสุขาภิบาล, กองประปา, สำนักช่าง, สำนักการช่าง	3. การเศรษฐกิจ-อุตสาหกรรมและการโยธา-งานก่อสร้าง โครงสร้างพื้นฐาน-งานควบคุมการก่อสร้าง	138,000.00	เปลี่ยนแปลง แก้ไข ลบ
2. โครงการก่อสร้างถนน คสล. หมู่ที่ 1 ซอยบ้าน น.ส.กฤติมา พราหมบรรพต	แบบ ผ.๐๑	ส่วนโยธา, กองโยธา, กองช่าง, กองช่างสุขาภิบาล, กองประปา, สำนักช่าง, สำนักการช่าง	2. บริการชุมชนและสังคม-เคหะและชุมชน-งานไฟฟ้าถนน-งานสถานที่ไฟฟ้าสาธารณะ	115,000.00	เปลี่ยนแปลง แก้ไข ลบ
3. โครงการก่อสร้างถนน คสล. หมู่ที่ 1 ซอยบ้านนางพิกุล โภชพลัด	แบบ ผ.๐๑	ส่วนโยธา, กองโยธา, กองช่าง, กองช่างสุขาภิบาล, กองประปา, สำนักช่าง,	2. บริการชุมชนและสังคม-เคหะและชุมชน-งานไฟฟ้าถนน-การสาธารณูปโภค	115,000.00	เปลี่ยนแปลง แก้ไข ลบ

หน้าจอเมนูเปลี่ยนแปลงแผนการ(ยกเลิก)

เมนูขออนุมัติงบประมาณ

Main Menu

อปท. (อบจ.กระบี่)

- ข้อมูล อปท.
- ข้อมูล ประชากรและชุมชน
- วิสัยทัศน์
- ยุทธศาสตร์ อปท.
- จัดทำแผน
- ผ.08
- รายงาน ผ.01
- รายงาน ผ.02
- รายงาน ผ.03
- รายงาน ผ.04
- รายงาน ผ.05
- รายงาน ผ.06
- รายงาน ผ.07
- รายงาน ผ.08
- เปลี่ยนแปลงแผน
- ขออนุมัติงบประมาณ**
- รายงานยอดงบประมาณคงเหลือ
- ระบบพิกัดโครงการ 4 ปี
- GIS
- รายงาน GIS
- หาจุดพิกัด

ยินดีต้อนรับ เจ้าหน้าที่วิเคราะห์ งบจ.กระบี่ [ขณะนี้ ดำเนินการในปีงบประมาณ 2561] เปลี่ยนปีงบประมาณ 2561

ขออนุมัติงบประมาณ [ปีงบประมาณ 2561]

โครงการที่อนุมัติแล้ว
 โครงการที่ยังไม่อนุมัติ

-ทุกแบบแผน- ค้นหา

Deactivate Step

หน้าจอเมนูอนุมัติงบประมาณ(ปีงบประมาณปี 2561)

1. สามารถอนุมัติโครงการที่ผ่านการจัดทำแผนแล้ว และสามารถดูข้อมูลโครงการที่ขออนุมัติแล้วและยังไม่ได้ขออนุมัติได้ โดยการเลือกที่ปุ่ม “ค้นหา” ซึ่งสามารถใช้ ตัวเลือก แบบแผน เพื่อใช้ในการค้นหาโครงการในแต่ละแบบแผน

☰ ขออนุมัติงบประมาณ [ปีงบประมาณ 2561]

โครงการที่อนุมัติแล้ว โครงการที่ยังไม่อนุมัติ

2. เมื่อเลือกโครงการที่ยังไม่อนุมัติ แล้วเลือก ค้นหา สามารถทำการอนุมัติได้โดยการเลือก “อนุมัติ” เพื่อทำการเข้าสู่การขออนุมัติงบประมาณ

☰ ขออนุมัติงบประมาณ [ปีงบประมาณ 2561]

โครงการที่อนุมัติแล้ว โครงการที่ยังไม่อนุมัติ

ชื่อโครงการ	แบบ	หน่วยงานที่รับผิดชอบ	แหล่งที่มา	งบตามแผน	
การพัฒนาเมืองและชุมชนให้น่าอยู่					
1. ก่อสร้างถนน คสม. สาย หลังร.ร.ดอนนางหงส์ หมู่ 4	แบบ ผ.๐๑	ส่วนโยธา, กองโยธา, กองช่าง, กองช่าง สุขาภิบาล, กองประปา, สำนักช่าง, สำนักการช่าง	2. บริการชุมชนและสังคม-เคหะและชุมชน-งานไฟฟ้าถนน-การสาธารณูปโภค	270,000.00	<input type="button" value="อนุมัติ"/>
2. โครงการตัดถนนสายใหม่ หมู่ 1	แบบ ผ.๐๑	ส่วนโยธา, กองโยธา, กองช่าง, กองช่าง สุขาภิบาล, กองประปา	2. บริการชุมชนและสังคม-เคหะและชุมชน-งานไฟฟ้าถนน-การ	100,000.00	<input type="button" value="อนุมัติ"/>

หน้าจอโครงการที่ยังไม่อนุมัติ(ปีงบประมาณปี 2561)



ขออนุมัติงบประมาณ

ชื่อโครงการ ก่อสร้างถนน คสม. สายหลังร.ร.ดอนนางหงส์ หมู่ 4
 งบตามแผน 270,000.00

แหล่งที่มาของงบประมาณ

งบตามข้อบัญญัติ / เทศบัญญัติ ปี 61 0.00 บาท **หมายเหตุ ไม่ทราบแหล่งที่มาที่ชัดเจน**

เงินอุดหนุนทั่วไป 0.00 บาท

เงินอุดหนุนแบบมีวัตถุประสงค์ -เลือกประเภทเงินอุดหนุนแบบมีวัตถุประสงค์ 0.00 บาท

เงินอุดหนุนจากรัฐบาลจัดเก็บ และจัดสรรให้ 0.00 บาท

เงินอุดหนุนเฉพาะกิจ -เลือกประเภทเงินอุดหนุนเฉพาะกิจ- 0.00 บาท

รายได้จัดเก็บเอง 0.00 บาท

รายได้อื่น ๆ -เลือกรายได้อื่น ๆ- 0.00 บาท

เงินสะสม -เลือกประเภทเงินสะสม- 0.00 บาท

ประเภทหมวด

ประเภทรายจ่าย

วันที่อนุมัติ (งบตามข้อบัญญัติ / เทศบัญญัติ)

วันที่ประกาศให้ประชาชนทราบ

รวมงบประมาณที่ได้รับอนุมัติ 0.00 บาท

2556

หน้าจอการของบประมาณ

- ▶▶ เลือกแหล่งที่มาของงบประมาณ
- ▶▶ งบตามข้อบัญญัติเทศบัญญัติ ปี 61
- ▶▶ จำนวนเงิน
- ▶▶ วันที่อนุมัติ
- ▶▶ วันที่ประกาศให้ประชาชนรับทราบ
- ▶▶ กดปุ่ม บันทึก เพื่อตกลงการขออนุมัติงบประมาณ

3. เมื่อเลือกโครงการที่อนุมัติแล้ว เลือก “ค้นหา” สามารถทำการแก้ไขโดยการเลือกปุ่ม “แก้ไข” หรือยกเลิกได้โดยกด “ยกเลิก”

ขออนุมัติงบประมาณ [ปีงบประมาณ 2561]

โครงการที่อนุมัติแล้ว
 โครงการที่ยังไม่อนุมัติ
 -ทุกแบบแผน-
ค้นหา

ชื่อโครงการ	แบบ	หน่วยงานที่รับผิดชอบ	แหล่งที่มา	งบตามข้อบัญญัติ/ เทศบัญญัติ	
การพัฒนาเมืองและชุมชน					
1. ก่อสร้างถนน คสม. หมู่ 1	แบบ ผ.๐๑	ส่วนโยธา, กองโยธา, กองช่าง สุขาภิบาล, กองประปา, สำนักงานช่าง	เงินสะสม	190,000.00	<div style="border: 1px solid red; padding: 2px; display: inline-block;">แก้ไข</div> <div style="border: 1px solid red; padding: 2px; display: inline-block;">ยกเลิก</div>

ระบุพิกัดโครงการ 4 ปี

- อปท. (เทศบาลตำบลเขาพนม)**
- ข้อมูล อปท.
 - ข้อมูล ประชากรและชุมชน
 - วิทยาลัย
 - ยุทธศาสตร์ อปท.
 - จัดทำแผน
 - ผ.08
 - รายงาน ผ.01
 - รายงาน ผ.02
 - รายงาน ผ.03
 - รายงาน ผ.04
 - รายงาน ผ.05
 - รายงาน ผ.06
 - รายงาน ผ.07
 - รายงาน ผ.08
 - เปลี่ยนแปลงแผน
 - ขออนุมัติงบประมาณ
 - รายงานยอดงบประมาณคงเหลือ
 - ลงนามสัญญาโครงการ
 - เบิกจ่าย
 - สถานะการดำเนินการ
 - ระบุพิกัดโครงการ 4 ปี
 - GIS
 - รายงาน GIS
 - hazardพิกัด

ระบุพิกัดโครงการ แผน 4 ปี [ปีงบประมาณ 2561]

โครงการ	หน่วยงานรับ ผิดชอบ	ประเภทกิจกรรม	งบประมาณ			
			2561	2562	2563	2564
ยุทธศาสตร์ : การพัฒนาการคมนาคมและโครงสร้างพื้นฐาน						
1. ปรับปรุงภูมิทัศน์หน้าโรงเรียนเทศบาลตำบลเขาพนม	ส่วนโยธา, กองโยธา, กองช่าง สุขาภิบาล, กองประปา, สำนักช่าง, สำนักงานการช่าง	2. บริการชุมชนและสังคม-เคหะและชุมชน-งานไฟฟ้าถนน-การสาธารณูปโภค	450,000.00			
			แผน			
2. ก่อสร้างถนนแอสฟัลท์ติก คอนกรีตถนนขี้มงคด เขื่อมชอยคองคา 3	ส่วนโยธา, กองโยธา, กองช่าง สุขาภิบาล, กองประปา, สำนักช่าง, สำนักงานการช่าง	2. บริการชุมชนและสังคม-เคหะและชุมชน-งานไฟฟ้าถนน-การสาธารณูปโภค	2,346,000.00			
			แผน			
3. อุดหนุนการไฟฟ้าส่วนภูมิภาคในการขยายไฟฟ้า บริเวณโรงฆ่าสัตว์เทศบาลตำบลเขาพนม	ส่วนโยธา, กองโยธา, กองช่าง สุขาภิบาล, กองประปา	2. บริการชุมชนและสังคม-เคหะและชุมชน-งานไฟฟ้าถนน-งาน	2,500,000.00			
			แผน			

หน้าจอเมนูระบุพิกัดโครงการ 4 ปีแผนที่(ปีงบประมาณ 2561)

ขั้นตอนการระบุค่าพิกัดจากแผนที่

▶▶ คลิกที่ แผนที่ (แผนที่ ในระบบหมายถึงพิกัดตามแผนที่)

ยุทธศาสตร์ : การพัฒนาการคมนาคมและโครงสร้างพื้นฐาน

1. ปรับปรุงภูมิทัศน์ หน้าโรงเรียนเทศบาล ตำบลเขาพนม	ส่วนโยธา, กอง โยธา, กอง ช่าง, กองช่าง	2. บริการชุมชน และสังคม-เคหะ และชุมชน-งาน	450,000.00
--	---	---	------------

แผนที่

▶▶ เลือกประเภทของโครงการ

ยินดีต้อนรับ เจ้าหน้าที่วิเคราะห์ อบจ.กระบี่

[ขณะนี้ ดำเนินการในปีงบประมาณ
2561]

เปลี่ยนปีงบประมาณ

ระบุพิกัดโครงการ [ปีงบประมาณ 2561]

ชื่อโครงการ*

งบตามแผนปี 2561

ประเภทโครงการ

ปรับปรุงภูมิทัศน์หน้าโรงเรียนเทศบาลตำบลเขาพนม

450,000.00 บาท

- ทาง
- น้ำ
- สิ่งปลูกสร้าง
- อื่น ๆ (ระบุ)

พิกัดตามแผนที่ [ปีงบประมาณ 2561]

ระบุพิกัด

ระบุพิกัดเอง

บันทึก

▶▶ คลิกปุ่มระบุพิกัด

ยินดีต้อนรับ เจ้าหน้าที่วิเคราะห์ อบจ.กระบี่

[ขณะนี้ ดำเนินการในปีงบประมาณ
2561]

เปลี่ยนปีงบประมาณ

ระบุพิกัดโครงการ [ปีงบประมาณ 2561]

ชื่อโครงการ*

งบตามแผนปี 2561

ประเภทโครงการ

ปรับปรุงภูมิทัศน์หน้าโรงเรียนเทศบาลตำบลเขาพนม

450,000.00 บาท

- ทาง
- น้ำ
- สิ่งปลูกสร้าง
- อื่น ๆ (ระบุ)

พิกัดตามแผนที่ [ปีงบประมาณ 2561]

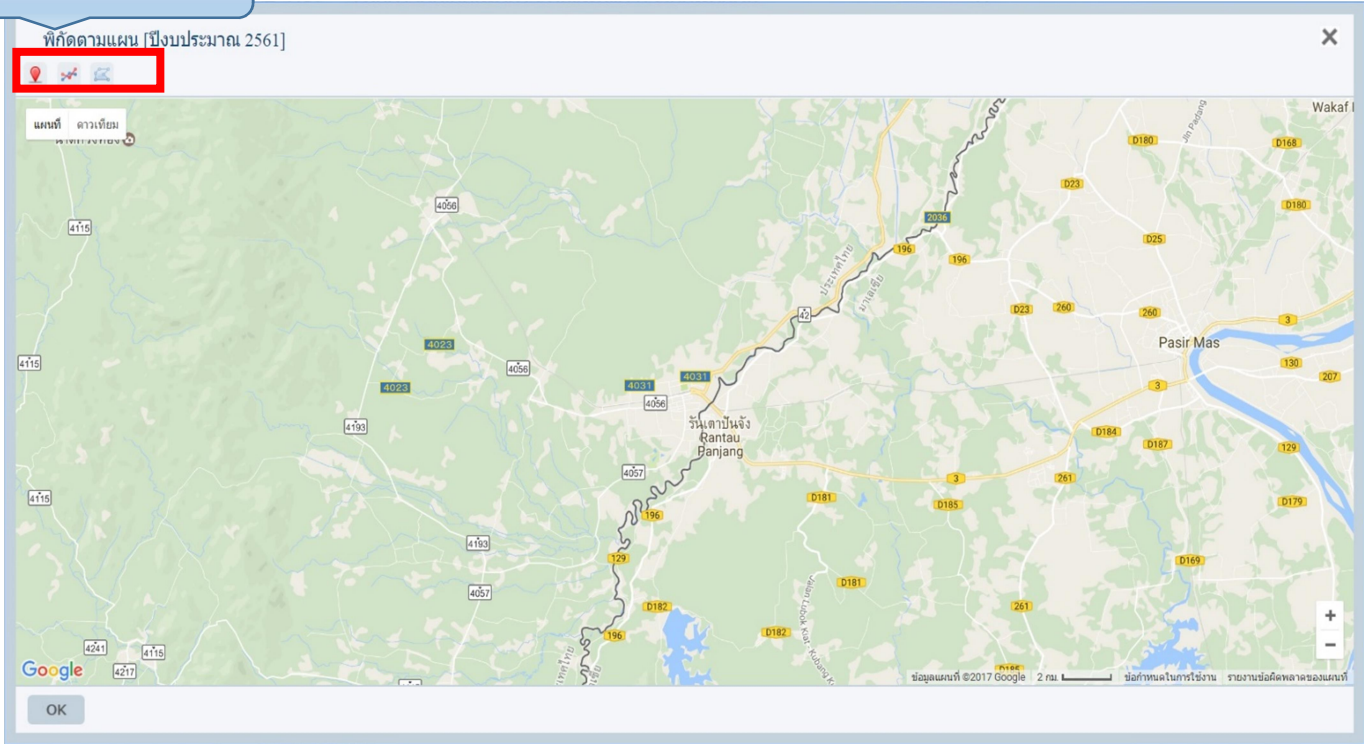
ระบุพิกัด

ระบุพิกัดเอง

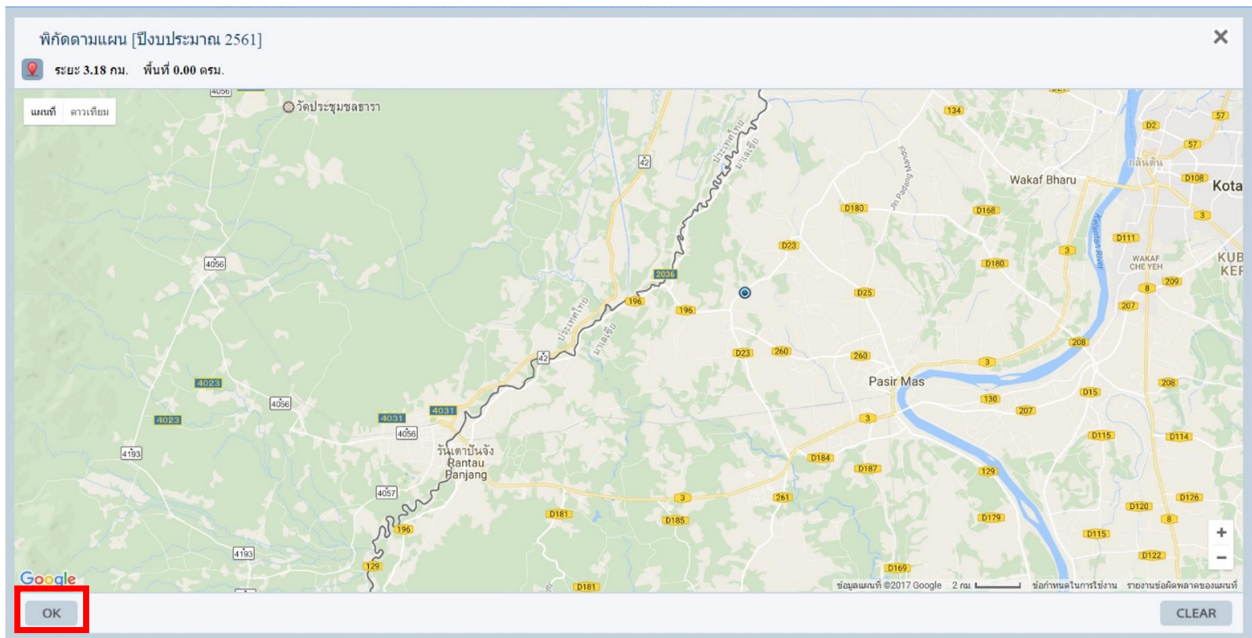
บันทึก

▶▶ ระบบจะแสดงแผนที่พร้อมเครื่องมือที่ใช้ในการระบุพิกัดโครงการ

เครื่องมือระบุพิกัด



▶▶ ลงพิกัดบนแผนที่ แล้วคลิกปุ่ม OK เพื่อเลือกค่าพิกัด



▶▶ เมื่อกดปุ่ม ระบุพิกัดเอง

ยินดีต้อนรับ เจ้าหน้าที่วิเคราะห์ อบจ.กระบี่ [ขณะนี้ ดำเนินการในบึงบประมาณ 2561] เปลี่ยนบึงบประมาณ

ระบุพิกัดโครงการ [บึงบประมาณ 2561]

ชื่อโครงการ* ปรับปรุงภูมิทัศน์หน้าโรงเรียนเทศบาลตำบลเขาพนม
งบตามแผนปี 2561 450,000.00 บาท
ประเภทโครงการ ทาง
 น้ำ
 สิ่งปลูกสร้าง
 อื่น ๆ (ระบุ)

พิกัดตามแผน [บึงบประมาณ 2561]

▶▶ ใส่ค่าพิกัดที่ได้จากเครื่องมือจับพิกัด ลงในช่องข้อมูลค่าพิกัด เสร็จแล้ว กดปุ่ม ยืนยัน

localhost:8090/eplan/specifyCoord... =plan - Goo... -

ประเภทพิกัด

ประเภท Point LineString Polygon

ลองติจูด และ ละติจูด

LAT LONG +

เพิ่มจำนวนช่องที่จะใส่ค่าพิกัด

แปลงค่าพิกัด UTM เป็น Degrees Decimal

UTM (คำนวณแบบ WGS84)		Geographic (degrees decimal)	
y (Northing)	<input type="text"/>	>> LAT	<input type="text"/>
x (Easting)	<input type="text"/>	<< LONG	<input type="text"/>
Zone	<input type="text"/> (* ต้องระบุโซน) โซน 47 (96 East - 102 East) โซน 48 (102 East - 108 East)		
hemisphere	<input checked="" type="radio"/> N <input type="radio"/> S		

▶▶ คลิกปุ่มบันทึก เพื่อบันทึกข้อมูล

เมนูรายการ GIS

เมนูรายงาน GIS เป็นเมนูที่แสดงข้อมูลรายงานการระบุค่าพิกัดโครงการในระบบ E-Plan จากเมนูระบุพิกัดโครงการ ซึ่งจะแสดงพิกัดโครงการทุกโครงการที่ได้ระบุค่าไว้และแสดงข้อมูลในรูปแบบแผนที่โดยมีขั้นตอนการดูข้อมูลดังนี้

- ▶▶ คลิกที่เมนูรายงาน GIS
- ▶▶ ระบบจะแสดงรายงานโครงการที่ได้ลงค่าพิกัดเอาไว้
- ▶▶ คลิกที่ปุ่ม เปิดแผนที่

E-Plan

กสมย

จังหวัด (นราธิวาส)

อำเภอ (สุไหงโก-ลก)

อปท. (เทศบาลเมืองสุไหงโก-ลก)

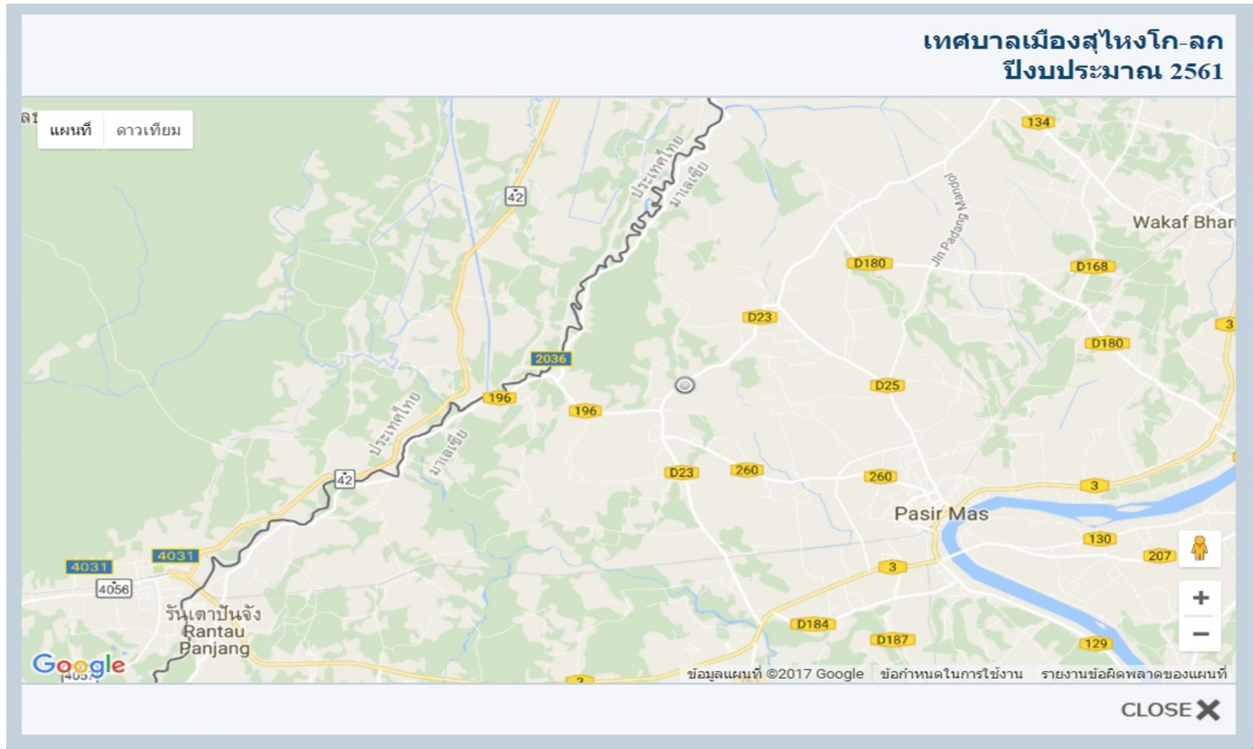
- ข้อมูล อปท.
- ข้อมูล ประชากรและชุมชน
- วิสัยทัศน์
- ยุทธศาสตร์ อปท.
- จัดทำแผน
- พ.08
- รายงาน พ.01
- รายงาน พ.02
- รายงาน พ.03
- รายงาน พ.04
- รายงาน พ.05
- รายงาน พ.06
- รายงาน พ.07
- รายงาน พ.08
- เปลี่ยนแปลงแผน
- ขออนุมัติงบประมาณ
- รายงานยอดงบประมาณคงเหลือ
- ลงนามสัญญาโครงการ
- เบิกจ่าย
- สถานะการดำเนินการ
- ระบุพิกัดโครงการ 4 ปี
- GIS
- รายงาน GIS**
- หาจุดพิกัด

GIS เทศบาลเมืองสุไหงโก-ลก [ปีงบประมาณ 2561]

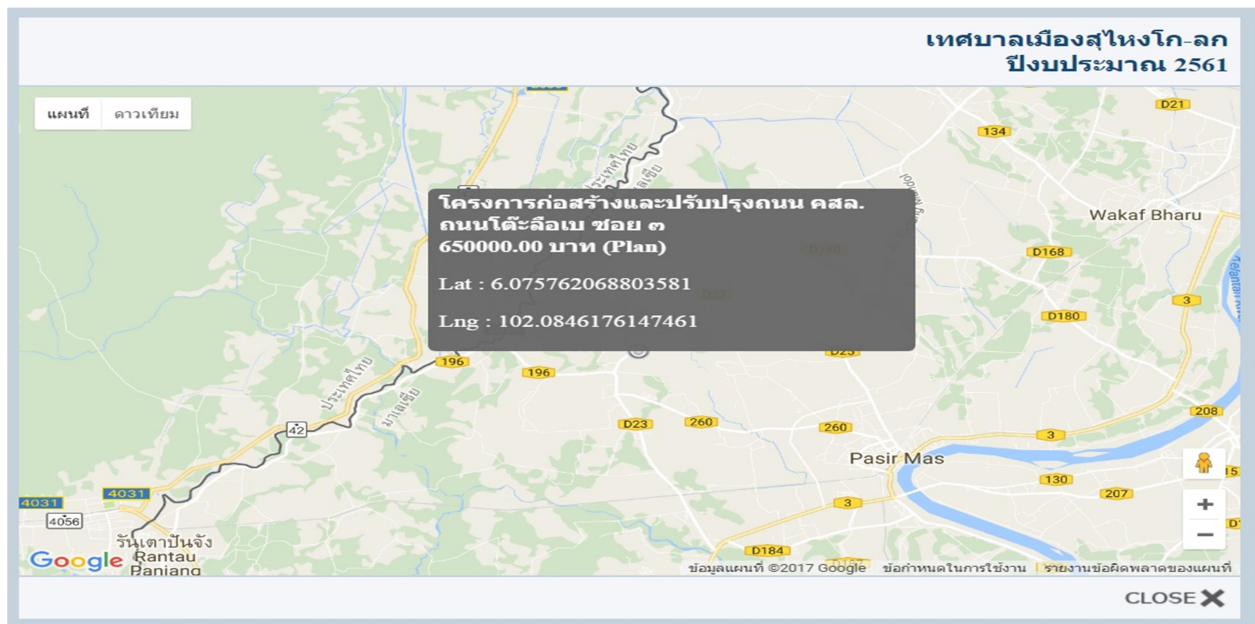
ชื่อโครงการ	สถานะการดำเนินการ	ประเภทโครงการ
1 โครงการก่อสร้างและปรับปรุงถนน คสล. ถนนโศภณิเบ ซอย ๓	จัดทำแผน	ถนน

เปิดแผนที่

▶▶ ระบบจะแสดงหน้าจอแผนที่ เพื่อระบุพิกัด หรือ ตำแหน่งโครงการที่ได้บันทึกข้อมูลไว้



▶▶ ผู้ใช้งานสามารถนำ Pointer ของ mouse ไปวางที่ตำแหน่งของโครงการ ระบบจะแสดงรายละเอียดโครงการ



เมนูหาจุดพิกัด


เมนูหาพิกัดในระบบ e-plan มีไว้เพื่ออำนวยความสะดวกให้กับผู้ใช้งานระบบ e-plan ในการหาค่าพิกัดบนแผนที่ google map ซึ่งหากผู้ใช้งานต้องการหาค่าพิกัด ณ บริเวณ หรือ ตำแหน่งที่ต้องการก็สามารถใช้งานเมนูนี้ได้ ซึ่งค่าที่ได้จากการใช้งานเมนูนี้คือ ค่าพิกัดที่เป็น lat และ long สามารถนำค่าพิกัดเหล่านี้ไปใช้กับงานอื่นๆ ได้ตามต้องการ และในขณะเดียวกันหากผู้ใช้งานมีค่าพิกัดอยู่แล้วแต่ไม่ทราบว่าค่าพิกัดที่มีอยู่นั้น อยู่ที่ไหนหรือตำแหน่งใดบนแผนที่ ก็สามารถนำค่าพิกัดที่ได้มาใส่ในระบบแล้วกดย้อนไปดูบนแผนที่ได้

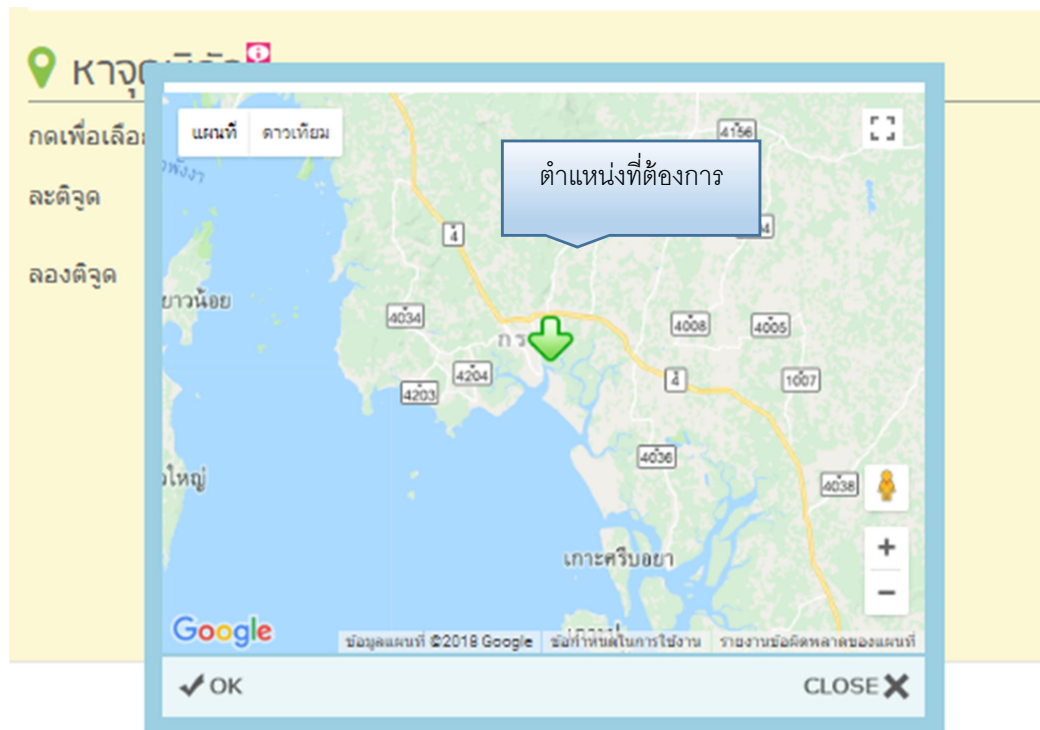
ขั้นตอนการหาจุดพิกัดจากแผนที่

▶▶ คลิกเลือกเมนูหาจุดพิกัด

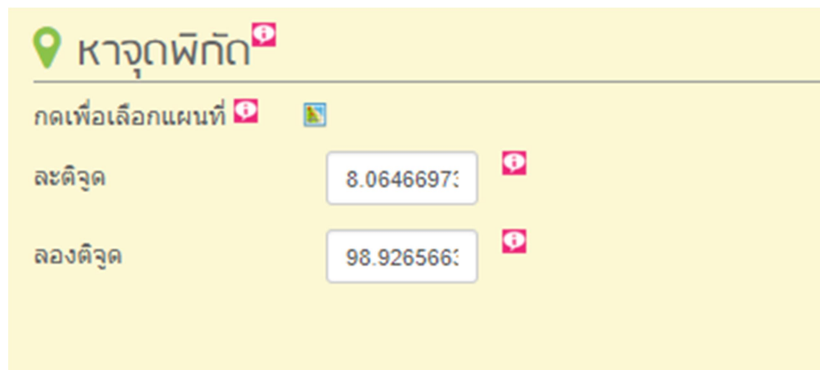
The screenshot displays the e-plan system interface. On the left is the 'Main Menu' with a list of items. The 'หาจุดพิกัด' (Find Point) menu item is highlighted with a red box. On the right is the search form for finding a point. The form has a header with the user's name 'อินดีดอนรับ เจ้าหน้าที่วิเคราะห์ อบจ.กระบี่' and the current date and time '[ขณะนี้ ดำเนินการใน Bing ประมาณ 2561]'. Below the header is a search bar with a location pin icon and the text 'หาจุดพิกัด'. Below the search bar are two input fields: 'ละติจูด' (Latitude) and 'ลองจิจูด' (Longitude), both with a value of '0' and a red 'x' icon to the right of each field.

หน้าจอแสดงหาจุดพิกัด

- ▶▶ คลิกปุ่มเลือกแผนที่  ระบบจะแสดงแผนที่ขึ้นมาเพื่อให้เลือกตำแหน่ง
- ▶▶ เลือกตำแหน่งบนแผนที่ที่ต้องการ



- ▶ คลิกปุ่ม OK เพื่อออกจากหน้าจอแผนที่
- ▶ ระบบจะแสดงค่าพิกัดในช่องแสดงค่าพิกัด ผู้ใช้งานสามารถนำค่าพิกัดไปใช้ประโยชน์ได้



ขั้นตอนการป้อนค่าพิกัดเพื่อค้นหาตำแหน่งบนแผนที่

- ▶ คลิกเลือกเมนูหาค่าพิกัด
- ▶ นำค่าพิกัดที่ต้องการหาตำแหน่งจากแผนที่มาใส่ในช่องพิกัด



หน้าจอแสดงการป้อนค่าพิกัด (Coordinates Input) บนพื้นหลังสีเหลืองอ่อน

หัวข้อ: **หาจุดพิกัด**

กดเพื่อเลือกแผนที่

ละติจูด: 9.0646697

ลองจิจูด: 99.926566

- ▶ คลิกปุ่มเลือกแผนที่
- ▶ ตรวจสอบตำแหน่งบนแผนที่เพื่อให้มั่นใจว่าค่าพิกัดที่ใส่มานั้นถูกต้อง

