

# ตำบลงด

## อำเภอห้วยยอด จังหวัดตรัง



ทะเลสองห้อง  
ตรัง



### ประวัติความเป็นมาของตำบลงด

เดิมมีแม่น้ำสองสายไหลมาบรรจบกัน เรียกว่า บาง แต่เมื่อระยะเวลาผ่านไปน้ำได้กัดเซาะตลิ่งจนพังทลาย เกิดเป็นชายหาดขึ้น ทำให้มีความอุดมสมบูรณ์ เรียกว่า บางดดีในที่สุด

#### ภูมิศาสตร์

ตำบลงดเป็นตำบลหนึ่งของอำเภอห้วยยอด

ทิศเหนือ ติดต่อกับ ตำบลห้วยนาง (อำเภอห้วยยอด) และ ตำบลบ้านนิคม (อำเภอบางขัน)

ทิศใต้ ติดต่อกับ ตำบลนาวง และ ตำบลวังคีรี (อำเภอห้วยยอด)

ทิศตะวันออก ติดต่อกับ ตำบลหนองช้างแล่น และ ตำบลเขากอบ (อำเภอห้วยยอด)

ทิศตะวันตก ติดต่อกับ ตำบลวังคีรี (อำเภอห้วยยอด) และ ตำบลบ้านนิคม (อำเภอบางขัน)

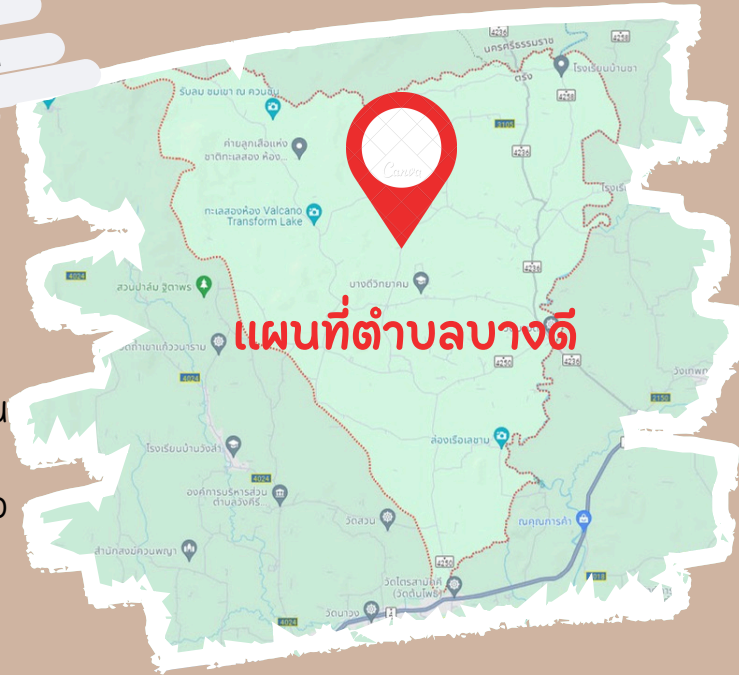
ภูมิประเทศเป็นที่ราบสูงสลับกับที่ราบลุ่ม

# สภาพทั่วไปและข้อมูลพื้นฐาน

## 1. ด้านกายภาพ

1.1 ที่ตั้งของหมู่บ้านหรือชุมชนหรือตำบล (แผนที่ประกอบ)

องค์การบริหารส่วนตำบลบางดี มีสำนักงานตั้งอยู่เลขที่ 150 หมู่ที่ 10 ตำบลบางดี อำเภอห้วยยอด จังหวัดตรัง อยู่ทางทิศตะวันตกเฉียงเหนือของที่ว่าการอำเภอห้วยยอด มีระยะทางจากอำเภอห้วยยอดไปตามถนนเพชรเกษมถึงที่ทำการองค์การบริหารส่วนตำบลบางดี ประมาณ 17 กิโลเมตร



## อาณาเขต

องค์การบริหารส่วนตำบลบางดี มีเนื้อที่ประมาณ 74.63 ตารางกิโลเมตร หรือ 46,644 ไร่ มีอาณาเขตติดต่อ ดังนี้

ทิศเหนือ ติดต่อกับ อบต.ห้วยนาง, อบต.บ้านนิคม อำเภอบางขัน จังหวัดนครศรีธรรมราช  
ทิศใต้ ติดต่อกับ อบต.นางจ, อบต.วังคีรี

ทิศตะวันออก ติดต่อกับ อบต.หนองช้างแล่น, อบต.เขากอบ

ทิศตะวันตก ติดต่อกับ อบต.วังคีรี, อบต.บ้านนิคม อำเภอบางขัน จังหวัดนครศรีธรรมราช

## 2. ลักษณะภูมิประเทศ

ตำบลบางดีมีสภาพพื้นที่และลักษณะภูมิประเทศเป็นที่ราบสูง และภูเขา ทางด้านทิศตะวันตกและทิศตะวันออกเฉียงเหนือของตำบล ซึ่งอยู่ในพื้นที่ หมู่ที่ 11, 12, และบางส่วนของหมู่ที่ 6, 9, 10 และเป็นที่ราบลุ่มบริเวณแม่น้ำตรัง ในพื้นที่ หมู่ที่ 1, 2, 3, 4, 5, ๗ และหมู่ที่ 6 บางส่วน

## 3. ลักษณะภูมิอากาศ

พื้นที่ตำบลบางดีได้รับอิทธิพลลมมรสุมตะวันตกเฉียงใต้และลมมรสุมตะวันออกเฉียงเหนือ ประมาณเดือนพฤษภาคม และจะมีฝนตกกระหว่างเดือนสิงหาคมถึงเดือนธันวาคม เป็นการเข้าสู่ฤดูฝน ตั้งแต่ช่วงเดือนกุมภาพันธ์ จะย่างเข้าสู่ฤดูร้อนไปจนถึงเดือนมิถุนายน

## 4. ลักษณะของดิน

ตำบลบางดีพื้นที่บางส่วนเป็นป่าดิบชื้นในบริเวณพื้นที่ภูเขาหรือพื้นที่ลาดชันเชิงชัน พื้นที่ดอนมีการใช้ประโยชน์ทางการเกษตรเพื่อปลูกไม้ผลผสม ยางพารา ปาล์มน้ำมัน และไม้ยืนต้นผสม พื้นที่ลุ่มบางพื้นที่มีแม่น้ำตรังไหลผ่านการใช้ประโยชน์ทางการเกษตรเพื่อปลูกข้าวทrophicดินที่มีศักยภาพสำหรับการปลูกพืชเศรษฐกิจ

# ไปเชิดอินทะเลสองห้อง



ณ ทะเลสองห้อง





## ทะเลสองห้อง ต.บางดี จ.ตรัง

ทะเลสองห้อง ตั้งอยู่ที่ตำบลบางดี ห่างจากตัวอำเภอห้วยยอดประมาณ 27 กิโลเมตร โดยเดินทางไปตามถนนเพชรเกษม สายห้วยยอด-กระบี่ ถึงสามแยกท่ามะพร้าว แยกขวาไปอีก 12 กิโลเมตร เป็นแอ่งน้ำธรรมชาติกว้างใหญ่ คล้ายทะเลสาบโอบล้อมด้วยภูเขาหลายลูกดูสลับซับซ้อน และอุดมสมบูรณ์ด้วยไม้ขนานาชนิด เป็นที่ตั้งของค่ายลูกเสือระดับชาติ (ค่ายลูกเสือไทยเฉลิมพระเกียรติ) ตอนกลางของแอ่งน้ำมีเขายื่นออกมาเกือบติดต่อกัน แบ่งแอ่งน้ำออกเป็น 2 ตอน จึงเป็นที่มาของชื่อ "ทะเลสองห้อง"

"ทะเลสองห้อง" เป็นชื่อหนองน้ำจืด หรือทะเลสาบน้ำจืด เนื่องจากมี 2 ตอน หรือ 2 แอ่งมาเชื่อมกันเป็นคอคอด จึงเป็นที่มาของชื่อนี้ สภาพทั่วไปเป็นทะเลสาบ ที่มีความแปลก มหัศจรรย์ ฟังทราบได้จากจดหมายที่สมเด็จพระเจ้าบรมวงศ์เธอ เจ้าฟ้ากรมพระยา นริศรานุวัตวงศ์ ทรงบันทึกไว้เมื่อ พ.ศ.2446 ว่าเป็นทะเลสาบบนภูเขา ซึ่งปกติแล้วทะเลสาบ จะอยู่ในที่ราบหรือที่ลุ่ม แต่กลับไปตั้งอยู่ในที่สูง ที่ถูกล้อมรอบไปด้วยเนิน ควน เขา คล้ายๆ ปกคลุมด้วยภูเขาไฟระเบิด

"ทะเลสองห้อง" ตั้งอยู่ในท้องที่ตำบลบางดี อำเภอห้วยยอด จังหวัดตรังอยู่ทางด้านทิศตะวันตกเฉียงเหนือ ของที่ว่าการอำเภอห้วยยอด โดยอยู่ห่างออกไปประมาณ 21 กิโลเมตร นอกจากนั้น ยังมีพื้นที่อยู่ติดกับเขตแดนจังหวัดนครศรีธรรมราชมีพื้นที่ทั้งหมดประมาณ 2,500 ไร่ภายในพื้นที่แอ่งน้ำตอนหนึ่งน้ำจะแห้งในช่วงฤดูแล้งซึ่งจะถูกล้อมไป

ด้วยต้นเสม็ดและต้นจูด (จูดที่ใช้สานเสื่อ) รวมพื้นที่ประมาณ 500 ไร่ เป็นสถานที่รวมของสัตว์ป่าในฤดูแล้งมายาวนานตั้งแต่ในสมัยก่อน โดยน้ำในทะเลสาบแห่งนี้ น่าจะมีความเป็นต่างหรือกรดผิดปกติกว่าน้ำจืดทั่วๆ ไป ทั้งนี้ เมื่อทดลองนำน้ำในแอ่งดังกล่าวไปล้างไขมันจะออกได้ดีกว่าน้ำในสถานที่อื่นๆ และถ้าจะทำการขุดน้ำรอบๆ ทะเลที่เป็นพื้นที่หญ้า ก็จะไม่มีความแตกต่างจากจะเป็นในระยะที่ลึกลับพอสมควร นอกจากนั้น ในบริเวณน้ำอันกว้างขวางที่ถูกล้อมปกคลุมด้วยต้นไม้ใหญ่น้อย ที่รายรอบอยู่บนเขาควนแห่งนี้ เมื่อเกิดลมพายุพัดซึ่งตามปกติแล้วจะมีใบไม้ปลิวว่อนล่องลอยอยู่บ้าง แต่กลับไม่มีให้เห็นเลย ในทะเลสาบก็อุดมสมบูรณ์ไปด้วยปลา น้ำจืดขนานาชนิด รวมถึงนกเป็ดน้ำ ดังนั้น ทางราชการจึงต้องควบคุมมิให้มีการล่าสัตว์ที่ "ทะเลสองห้อง"



# ทะเลซาม


## ต.บางดี จ.ตรัง

ชวนเที่ยววันหยุด ตรังเปิดแหล่งท่องเที่ยวแห่งใหม่ "ทะเลซาม" คลองน้ำจืด ที่น้ำใสเป็นสีเขียวมรกต มาจากทะเลสองห้องชื่อดัง พร้อมกิจกรรมพายเรือคายัค ชมความงามธรรมชาติ และสัตว์ป่านานาชนิด 19 มีนาคม 2566 ที่ จ.ตรัง ชาวบ้าน 2 หมู่บ้าน ในตำบลบางดี อ.ห้วยยอด พร้อมใจกันเปิด แหล่งท่องเที่ยวใหม่ ด้วยการพายเรือคายัค ชมคลองน้ำใส สีเขียวมรกต ที่เชื่อมต่อระหว่าง 2 หมู่บ้าน มานานนับร้อย ๆ ปี โดยไม่เคยเหือดแห้ง ชื่อว่า "ทะเลซาม"

ซึ่งเป็นคลองน้ำจืด ที่เชื่อมต่อระหว่าง 2 หมู่บ้าน คือ หมู่ที่ 3 และหมู่ที่ 7 ต.บางดี ระยะทางประมาณ 2 กิโลเมตร เป็นคลองที่มีน้ำใส สีเขียวมรกต ในช่วงเช้าและเย็น ลึกตั้งแต่ 1 - 8 เมตร ปลายน้ำมีบึงขนาดใหญ่จำนวน 2 บึง คล้ายกับซามข้าว ชาวบ้านจึงเรียกว่า "ทะเลซาม" และเชื่อว่า เป็นน้ำที่ไหลลงมาจาก ทะเลสองห้อง ใน ต.บางดี ซึ่งอยู่ห่างออกไปกว่า 10 กิโลเมตร ทำให้น้ำไม่เคยเหือดแห้ง มานานนับร้อย ๆ ปีแล้ว แม้จะมีเนื้อที่กว้างเกือบ 50 ไร่ก็ตาม

นอกจากน้ำจะสวยใส จนมองเห็นท้องน้ำแล้ว ยังมีพืชสมุนไพรหายาก และสัตว์ป่านานาชนิด ใช้เวลาพายเรือคายัคเที่ยวชม ใช้เวลาพายไป - กลับประมาณ 1 ชั่วโมง โดยช่วงที่เปิดใหม่ ผู้ใหญ่บ้านทั้งสองหมู่บ้าน ได้เปิดให้พายเรือคายัคเที่ยวชมฟรี ตลอดเดือนมีนาคมนี้

เพื่อให้นักท่องเที่ยวที่สนใจ ได้ไปสัมผัสความสวยงามตามธรรมชาติ แนวอนุรักษ์ที่ไม่มีมีการปรุงแต่ง เป็นหมู่บ้านท่องเที่ยววิถีแห่งใหม่ ที่มีจุดเช็คอินหลายสิบจุด ทำให้เริ่มมีนักท่องเที่ยว เข้ามาเที่ยวทะเลซามเพิ่มมากขึ้นอย่างต่อเนื่อง





## โบราณสถานภูเขาสาย

### ที่มาของชื่อภูเขาสาย

ภูเขาสาย เป็นภูเขาลูกหนึ่ง ตั้งอยู่หมู่ที่ 3 ตำบลบางดี อำเภอห้วยยอด จังหวัดตรัง มีประวัติเล่าว่าในเวลาที่สร้างพระบรมธาตุจังหวัดนครศรีธรรมราช ชาวบ้านแถบหัวเมืองภาคใต้ ได้นำแก้วแหวนเงินทอง ตลอดจนของมีค่าเพื่อไปช่วยสร้างพระบรมธาตุ แต่เมื่อมาถึงตำบลบางดี พระบรมธาตุได้สร้างเสร็จไปเรียบร้อยแล้ว ถึงไปก็สายเสียแล้ว จึงนำของมีค่าเหล่านั้นไปไว้ในถ้ำ และให้ชื่อ "ภูเขาสาย" แต่นั้นมา

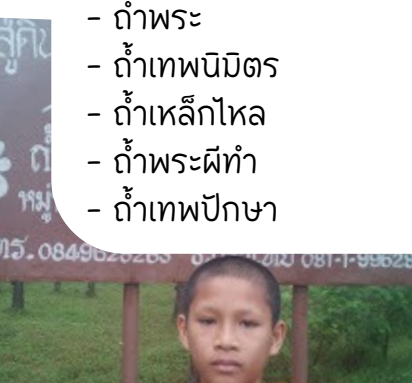
### ความเป็นมาของภูเขาสาย

ภูเขาสายตั้งอยู่ไปทางทิศตะวันตกของวัดหูกาง และไม่ห่างจากคลองท่าประดู่(แม่น้ำตรัง)มากนัก เป็นภูเขาที่เป็นแหล่งโบราณคดีสำคัญมาแต่โบราณ เนื่องจากภายในถ้ำได้พบพระพิมพ์ดินดิบสมัยศรีวิชัย (ราวพุทธศตวรรษที่ 12 - 13 และ 14 - 15) เป็นจำนวนมาก มีถ้ำทั้งด้านตะวันตกและด้านตะวันออกหลังเขา ปากถ้ำเล็ก แต่เข้าไปลึก โดยเฉพาะถ้ำทางด้านทิศตะวันตก เข้าไปภายในกว้างประมาณ 1 ไร่ ภูเขาสายกับภูเขาขาดอยู่ใกล้ติดต่อกัน ชาวบ้านเล่าว่าสมัยก่อนมีพระพิมพ์ดินดิบมาก ขนาดเอามือไปหักทั้งหมดพอรุ่งขึ้นกลับไปดู จะเห็นเป็นพระพิมพ์กลับไปอยู่ในสภาพเดิมอีก และเล่ากันว่า ในเวลากลางคืน วันดี คืนดี จะได้ยินเหมือนคนตำครก อยู่ในถ้ำภูเขาสาย เสียงตำครกนั้นเชื่อกันว่าตำดินปั้นพระพิมพ์ ดังนั้นใครไปหักหรือทำลายทิ้งก็ไม่หมด ฉะนั้นชาวบ้านมีความเชื่อกันว่าผีเป็นผู้ทำ จึงเรียกพระพิมพ์ดินดิบถ้ำภูเขาสายว่า "พระผีทำ" ซึ่งมีทั้งหมด 4-5 พิมพ์ โดยมากเป็นรูปพระโพธิสัตว์ คือ มีรูปลักษณะ 1.รูปคล้ายใบโพธิ์ 2.รูปกลม 3.รูปคล้ายหยดน้ำ 4. รูปสี่เหลี่ยมผืนผ้า เนื้อดินสีเทาอมขาวและสีแดงคล้ายดินโคลง

ทางด้านหน้าภูเขาสายจะเป็นหนองน้ำพรุจูดซึ่งเป็นสระน้ำธรรมชาติขนาดใหญ่ จึงสันนิษฐานได้ว่าในยุคโบราณน้ำทะเลคงจะขึ้นมาสูงถึงตำบลบางดี ตำบลชากอบ และตำบลนางวง จึงเรียกสถานที่นั้นว่าพรุจูด นอกจากนี้ยังมีป่าพรุ ต้นจูด ต้นเสม็ด และพืชพรรณน้ำกร่อยยังขึ้นอยู่ในบริเวณนี้ ซึ่งปัจจุบันพรุจูดได้รับการพัฒนาให้สามารถเป็นแหล่งท่องเที่ยวได้(น่าเสียดายที่เสียสภาพเดิมไป น่าจะเป็นแหล่งศึกษาของคนรุ่นใหม่ได้เป็นอย่างดี)

จากการสำรวจถ้ำภูเขาสายพบว่าพบถ้ำหลักอยู่ 2 ถ้ำด้วยกัน คือ ถ้ำเล็กและถ้ำใหญ่ โดยเฉพาะในถ้ำใหญ่ภายในมีพื้นที่กว้างมาก มีหินงอก หินย้อยลักษณะต่าง ๆ กัน จึงมีผู้ตั้งชื่อตามลักษณะที่พบเห็น ดังนี้

- ถ้ำพระ
- ถ้ำเทพนิมิต
- ถ้ำเหล็กไหล
- ถ้ำพระผีทำ
- ถ้ำเทพปักษา





# แหล่งท่องเที่ยวเชิงเกษตร

## ตำบลบางดี อำเภอยะยอ จังหวัดตรัง



องค์การบริหารส่วนตำบลบางดี 150 ม.10 ต.บางดี อ.ห้วยยอด จ.ตรัง 92210  
โทรศัพท์ : 075-284453 โทรสาร : 075-284453  
ไปรษณีย์อิเล็กทรอนิกส์ : saraban\_06920611@dla.go.th



องค์การบริหารส่วนตำบลบางดี 150 ม.10 ต.บางดี อ.ห้วยยอด จ.ตรัง 92210  
โทรศัพท์ : 075-284453 โทรสาร : 075-284453  
ไปรษณีย์อิเล็กทรอนิกส์ : saraban\_06920611@dla.go.th



**E-book**

**ตำบลบางดี อำเภอห้วยยอด จังหวัดตรัง**